

# «Alte Aufnahmen im Kanton Zug»

Tony Stocklin

ISBN 978-3-033-00908-0

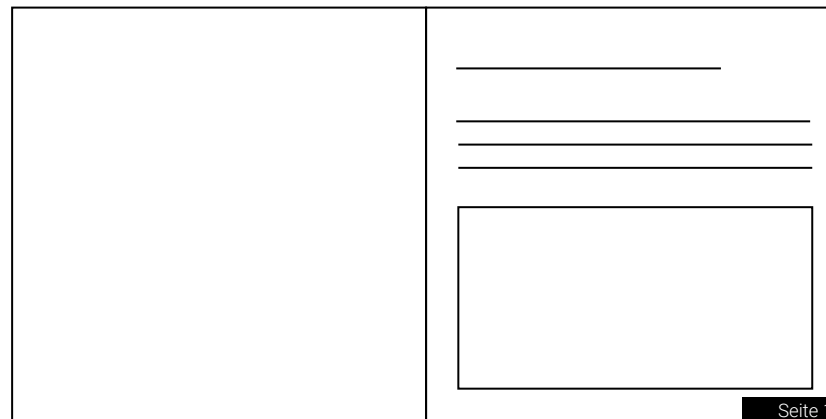
Korrekturen und/oder Ergänzungen bitte melden an [info@be-zug.ch](mailto:info@be-zug.ch)

## Danksagung

Ich bedanke mich recht herzlich bei **Josef Strickler**. Als ehemaliger langjähriger Stadtgärtner konnte er bei vielen Fotos anhand der Bäume das Jahr der Aufnahme nachvollziehen. Zudem hat er auf eigene Initiative bei viele Fotos die Adresse heraus gesucht.

## 1. Innenseite – Zug

Luftaufnahme von Zug 1923, Postkarte  
(Archiv Zug)

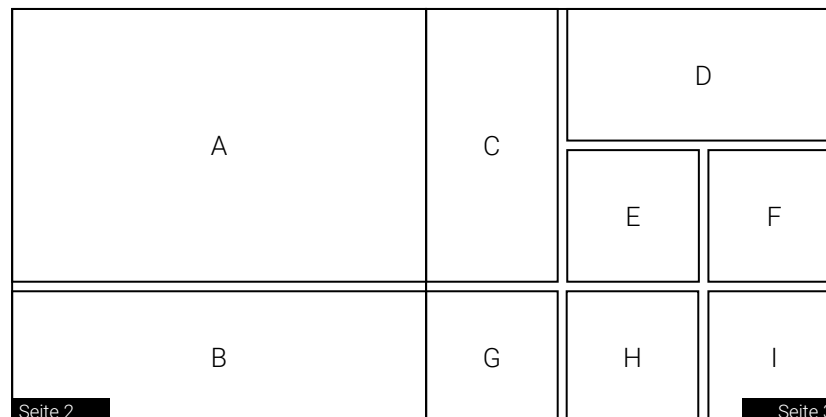


## Seite 1 – Zug

Metalli-Areal im Winter bevor die Gebäude abgerissen und das Einkaufszentrum gebaut wurde.

## Seiten 2 / 3 – Zug

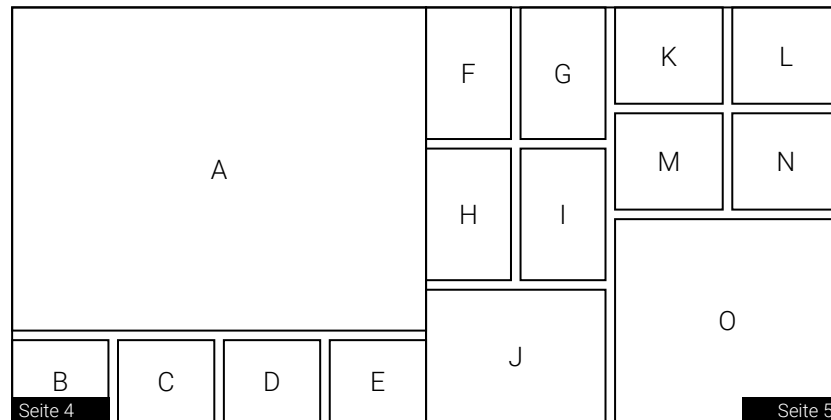
- A) Ausblick Richtung Süden von ehem. Kapuzinerkloster (Sankt Anna Kloster / Gemeinschaft der Seligpreisung), Tag der offenen Tür als noch Kapuziner dort lebten
- B) Zugersee, Ansicht von Katastrophenbucht



- C) alter oranger ZVB-Bus vor Pulverturm
- D) Ausblick von Guggiwiese Richtung Burg und Kapuzinerkloster
- E) Dorfstrasse mit ehem. Restaurant Kreuz, (ehem. Himmelsbach Audio), Wildenburg
- F) ehem. Restaurant Kreuz (heute Farben Atelier Maler Bösiger), Himmelsbach Audio (heute All about Beauty)
- G) Dorfstrasse 8 vor Renovation, Ansicht von Osten
- H) Dorfstrasse 8 vor Renovation, Ansicht von Südosten
- I) Dorfstrasse 8, Ansicht von Osten

### Seiten 4 / 5 – Zug

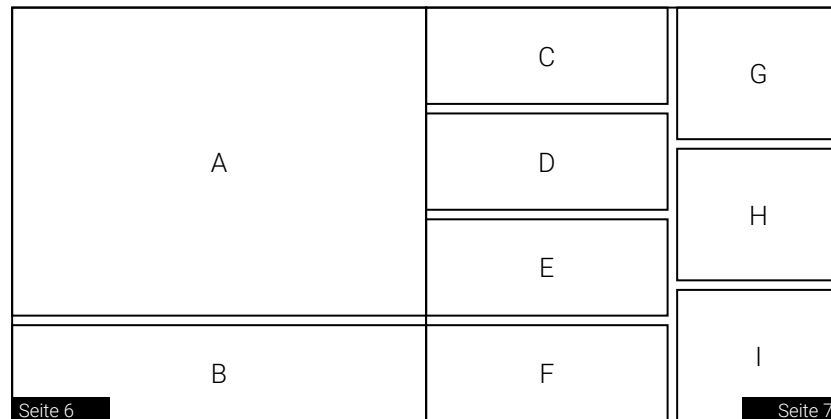
- A) Ausblick von Dorfstrasse 6 Richtung Südosten (rechts: Burgbachsaal)
- B) Kunsthaus Zug
- C) Kirche St. Oswald
- D) Burgbachsaal
- E) Burgbachsaal



- F) Museum Burg Zug, Postkarte
- G) Burgbach
- H) Ägeristrasse 14
- I) Umbau Dorfstrasse 6
- J) vor Schulhaus Burgbach, Blick Richtung Altstadt mit Zyturm im Hintergrund
- K) Museum Burg Zug
- L) Altstadt Zug, Ausblick von Knopfliweg
- M) Dorfstrasse 8, 6 und 4
- N) Goldgasse Richtung Durchgang zu Restaurant Schiff und Panorama Bar
- O) Dorfstrasse 10 (Anbau) und 6

### Seiten 6 / 7 – Zug

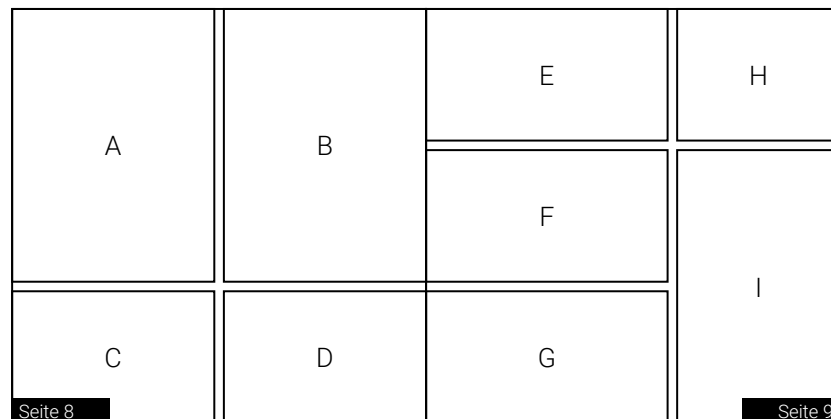
- A) Ausblick auf Vorstadt, Frühling 2000
- B) Abendstimmung über Zugersee, Aus-sicht von Kapuzinerkloster



- C) Unter Altstadt mit Restaurant San Marco
- D) Unter Altstadt mit Restaurant San Marco
- E) Unter Altstadt mit ehem. Restaurant Zur Taube (Mitte)
- F) Unter Altstadt mit ehem. Marienheim, heute Stiftung Santa Maria Zug (rechts)
- G) Katastrophenbucht und Vorstadt
- H) Theater Casino Zug
- I) Kanonenhaus

### Seiten 8 / 9 – Zug

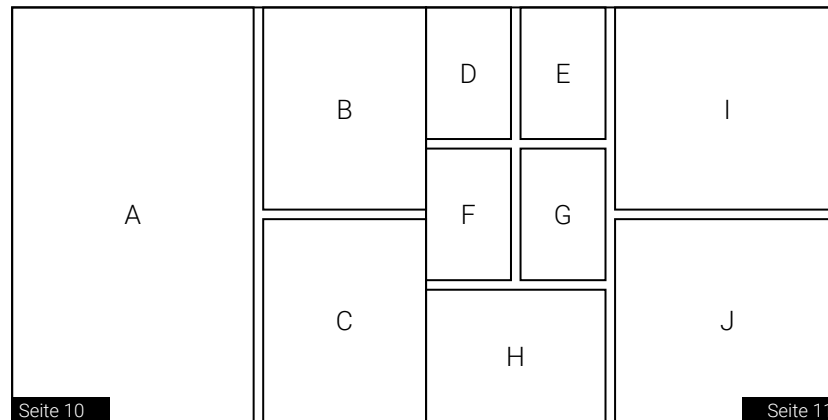
- A) unsicher: Hotel Rigi bei Katastrophenbucht oder neben Platanenhof
- B) Schulhaus Burgbach<sup>1)</sup>, Sankt-Oswalds-Gasse, ca. 1910
- C) Post und Postplatz, Schwerzmannhaus (links), abgerissen 1988, heute Plaza Restaurant/Bar
- D) Schilfmatt 11



- E) Mariahilfkappelle neben Kirche St. Oswald, Postkarte
- F) Bahnviadukt mit Bahnhofstrasse Richtung Süden und Photographie "Helios" (heute Foto Grau), ca. 1950
- G) Fronleichnam-Prozession in Bahnhofstrasse (Blick Richtung Norden), rechts Kaufhaus Léon Nordmann (heute Manor) an altem Standort (heute ist an dieser Stelle der Zugang zur Neustadt Passage), ca. 1950
- H) Mariahilfkappelle heute
- I) Kapuzinertreppe, Postkarte, ca. 1905

### Seiten 10 / 11 – Zug

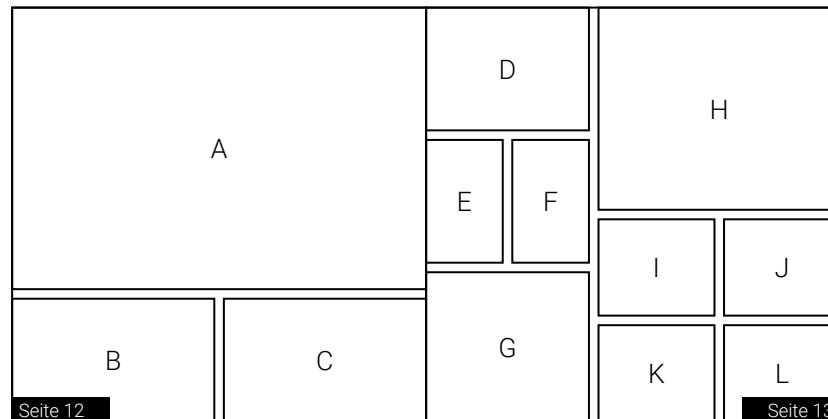
- A) Optische Täuschung: Das Schild "Gasthaus Linde" ist nicht am Haus rechts von Restaurant Aklin angebracht, sondern ragt ins Bild (Aufnahme an der Ägeristrasse)
- B) Kirchenstrasse mit Museum Burg Zug
- C) Kirchenstrasse und Kirche St. Oswald (siehe auch Seite 12 A)



- D) Schwarzmurerbrunnen, Hirschenplatz, Richtung Osten
- E) Ankenglas (Butter-Herstellung von Hand)
- F) Schwarzmurerbrunnen, Hirschenplatz, Richtung Westen
- G) Fischmarkt, Aussicht von Zytturm Richtung Westen
- H) Uhrwerk im Zytturm
- I) Kolinplatz mit Gasthof zum Ochsen<sup>1)</sup>, Buchhandlung, Zytturm und Restaurant Aklin, Ansicht aus Ägeristrasse Richtung Westen, ca. 1903
- J) Aussicht von Gerüst über Grabenstrasse

### Seiten 12 / 13 – Zug

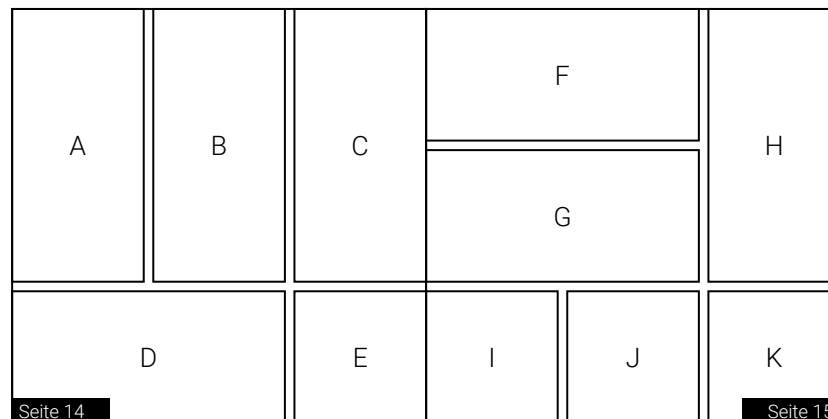
- A) ehem. Dossenbach Schuhe, Grabenstrasse 1A (vorne Mitte, heute Boutique Passage), Hintergrund: Kirche St. Oswald, Kirche St. Michael, Pulverturm (von links nach rechts), Ausblick von Zytturm Richtung Südosten
- B) Blick in Unter Altstadt<sup>2)</sup> von Rathaus aus
- C) Artherstrasse 5, 3 und 1 (Hinterseite), Sankt-Oswalds-Gasse 18



- D) Scheune Frauensteinmatt
- E) Artherstrasse 9
- F) Da Giovanni Schuhservice seit 1990 (neuer Inhaber seit ca. 2018), Zeughausgasse 11
- G) Artherstrasse 7 und 9 (heute Advendis), Ansicht von Nordwesten
- H) Artherstrasse 7 und 9, von Südwesten
- I) ehem. Restaurant Taube
- J) Kleiner Park mit "Lotos-Teich", Sankt-Oswalds-Gasse 13
- K) Artherstrasse 1 und 3
- L) Grabenstrasse 11

### Seiten 14 / 15 – Zug

- A) Cheibenturm an der Seestrasse, Renovation 1992
- B) Restaurant Golden Dragon, früher im EG und 1. Stock, später Blues Brothers Bar im EG, beide bis ca. 2016
- C) das alte Schild "Fischerstube" hing jahrelang (s. Foto B), Umbau und Eröffnung der gleichnamigen Bar im EG 2018
- D) Greth Schell-Brunnen
- E) Zur Meise, Unter Altstadt 16 (Susthaus)

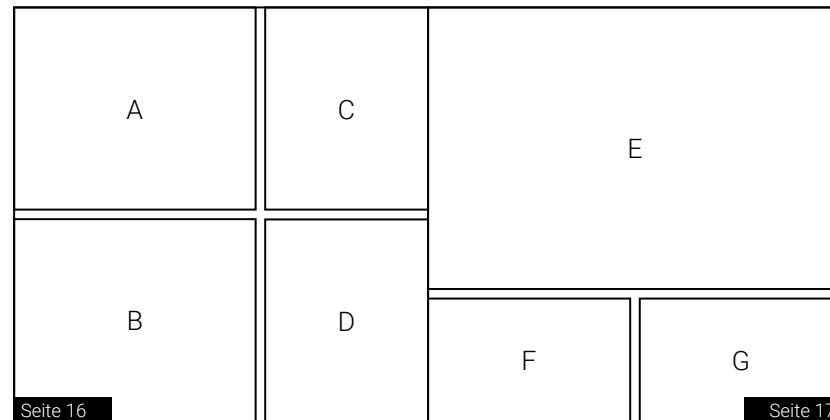


- F) Artherstrasse 28c, b, a und 26\*
- G) Artherstrasse 23a, b und c\*
- H) Ausblick von Zytturm in die Ober Altstadt
- I) Artherstrasse 23a
- J) Artherstrasse 22
- K) Ägeristrasse, Aussicht von Zytturm

\*Aussicht von ehem. Zuger Kantonsspital, Personalhaus

### Seiten 16 / 17 – Zug

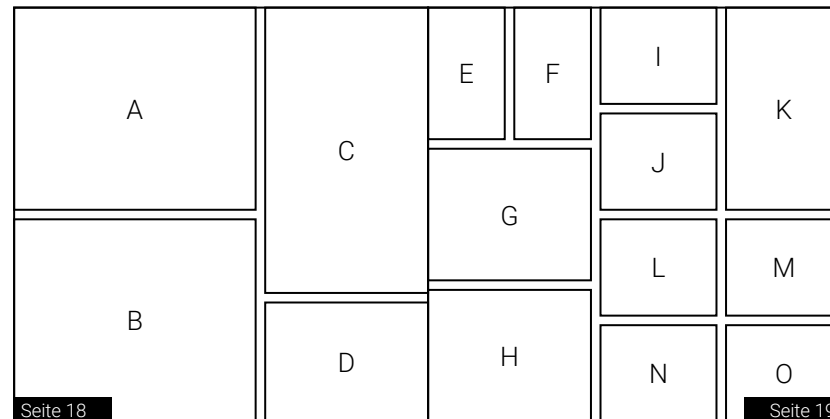
- A) Theater Casino Zug mit Zierkirschbäumen
- B) Theater Casino Zug, Haupteingang
- C) St. Petrus-Claver-Sodalität, Sankt-Oswalds-Gasse 15
- D) Grabenstrasse mit Restaurant Au Théâtre



- E) Liebfrauenkappelle bei ehem. Marienheim, heute Stiftung Santa Maria Zug
- F) Riegelhaus an Hofstrasse 2
- G) Ober Altstadt, Ausblick Richtung Süden

### Seiten 18 / 19 – Zug

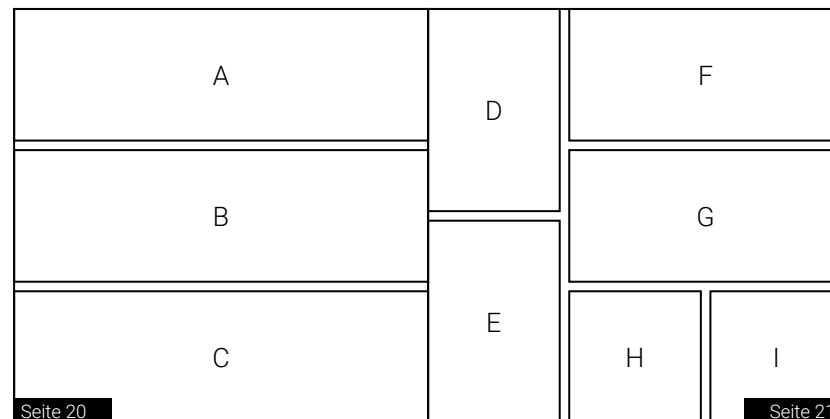
- A) alte Bahnüberführung vor 1996, Poststrasse Richtung Norden, altes Korporationshaus Zug (rechts), Poststrasse 16
- B) alte Kaserne vor 1987, Oswaldsgasse 21 (heute Bibliothek Zug)
- C) Bau Parkhaus Casino ca. 1987
- D) Bau Parkhaus Casino ca. 1987



- E) Maria-Statue bei Kapuzinerkloster
- F) Maria-Statue bei Liebfrauenkapelle
- G) altes Kantonsspital, Artherstrasse 27
- H) Artherstrasse
- I) Artherstrasse 24, Abbruch 2017
- J) Artherstrasse 16
- K) Artherstrasse 23 und 19 (hinten rechts)
- L) Artherstrasse 23a
- M) Artherstrasse 15
- N) Artherstrasse 23a
- O) Artherstrasse 18

### Seiten 20 / 21 – Zug

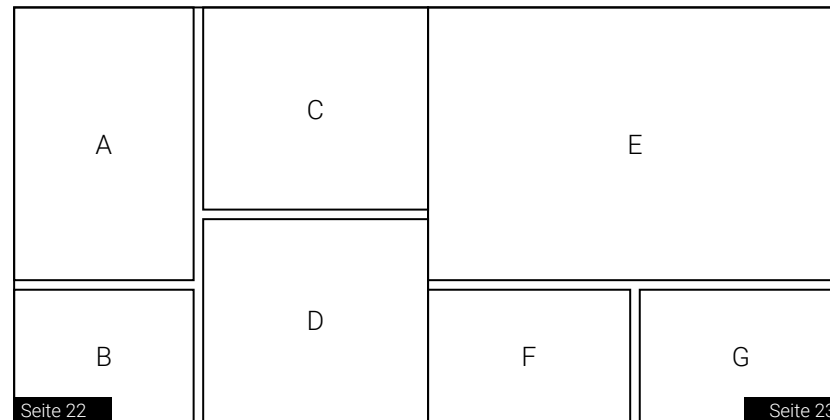
- A) Katastrophenbucht 1887 nach Katastrophe (Boote nicht herausretuschiert wie bei Publikationen)
- B) Landis Bau an der Albisstrasse, Haus links stand bis ca. 2018
- C) Sägerei Hüsler, Choller, ca. 1940-1950



- D) Hotel Löwen, Ansicht aus Neugasse
- E) Neugasse 14
- F) Rössliwiese, Skulptur "Grosser Rugel" von Baarer Bildhauer Josef Staub, geschaffen 1972
- G) Aushub Haus an Vorstadt 2, ehem. Mr. Goodfun (heute Prime Property Lounge)
- H) ehem. Pelz Weber, Neugasse
- I) Beldona, Neugasse 29, Aussicht von Kolinplatz 2

### Seiten 22 / 23 – Zug

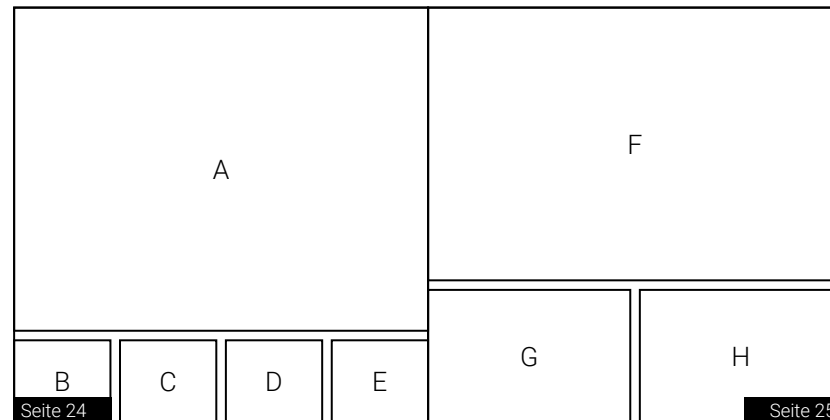
- A) Rosenhof, Zugerbergstrasse 12
- B) Artherstrasse 3 und 5
- C) Lehrerseminar St. Michael, Zugerbergstrasse 6-8
- D) Zugerbergstrasse 8



- E) Blick auf die Schwertstrasse, Kollegium St. Michael (Mitte links) und Lehrerseminar (Mitte rechts)
- F) Zugerbergstrasse 14 und 16 (Centro Italiano)
- G) Rosenhof-Kapelle am alten Standort, Postkarte von 1905

### Seiten 24 / 25 – Zug

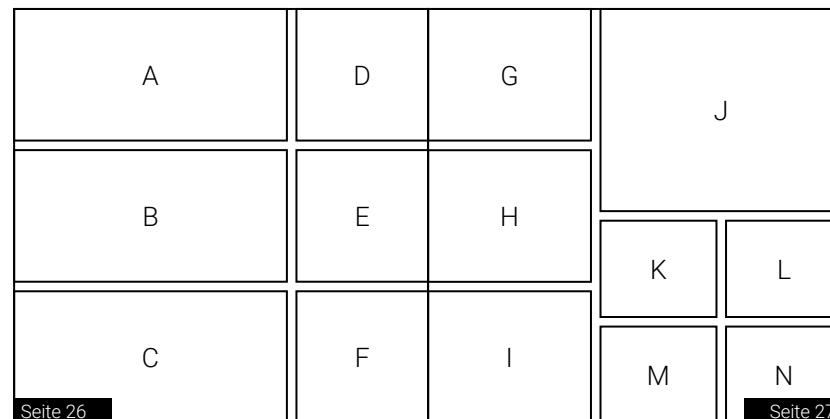
- A) Kollegium St. Michael (hinten links), Zurlaubenhof (davor), Pavillons ehem. Kaufmännische Berufsschule (Mitte und vorne rechts)
- B) Blumengärtnerei Wismer bei Friedhof
- C) Schwertstrasse 6 und 8
- D) Pferdestall beim Zurlaubenhof, Kollegium St. Michael
- E) Pavillon Hofstrasse, ehem. Kaufmännische Berufsschule



- F) Kollegium St. Michael mit Tram, Postkarte ca. 1910
- G) Kollegium St. Michael, Ostseite
- H) Turnhalle Kollegium St. Michael, Ostseite

### Seiten 26 / 27 – Zug

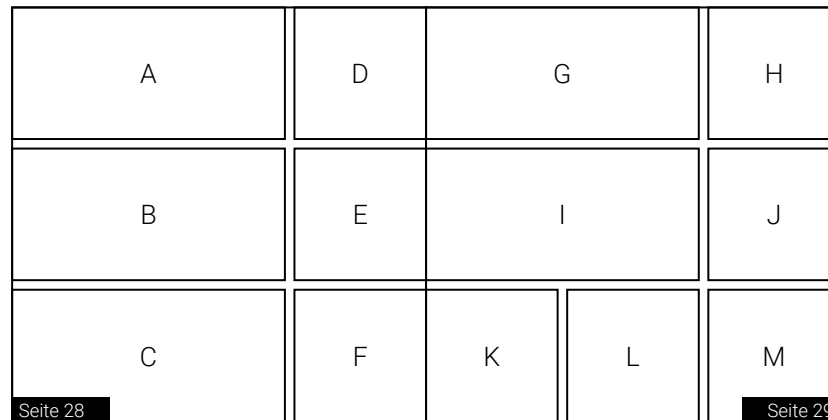
- A) Oberwiler Kirchweg 2 und 4
- B) Pavillon ehem. Kaufmännische Berufsschule
- C) Oberwiler Kirchweg 4c, d und 6
- D) Überführung bei Bossard Arena
- E) Bauprofil bei Bernoldweg 11, Hintergrund Neubau bei ehem. Klinik Liebfrauenhof (geschlossen 1998, abgerissen 2001)
- F) Altersheim Waldheimstrasse, abgerissen 2018



- G) Kirchenstrasse 13 und Dorfstrasse 29
- H) Zugerbergstrasse 39
- I) Hänibüel 1
- J) Baustelle Parkhaus Casino, Maria-Hilf-Kapelle (links)
- K) Bernoldweg 2
- L) Baustelle Parkhaus Casino
- M) Bützenweg 3
- N) Hänibüel 3

### Seiten 28 / 29 – Zug

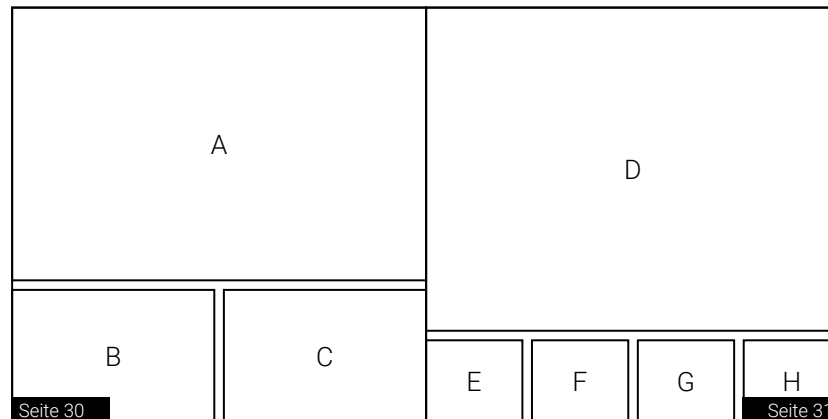
- A) Brüschrain 6-10
- B) Bauprofile Zugerbergstrasse 46b, Hintergrund Bernoldweg 8
- C) Bernoldweg 8, Bauprofile Zugerbergstrasse 46b
- D) Zugerbergstrasse 15 und 17
- E) Schöneegg 9
- F) Zugerbergstrasse 39, abgerissen 2001



- G) Bahnhofli Schöneegg (alte Talstation der Zugerbergbahn), Postkarte ca. 1910
- H) Bützenweg 1
- I) Hotel Restaurant Guggital
- J) Zugerbergstrasse 38
- K) ehem. Restaurant Schöneegg
- L) ehem. Restaurant Schöneegg
- M) Schöneegg 3

### Seiten 30 / 31 – Zug

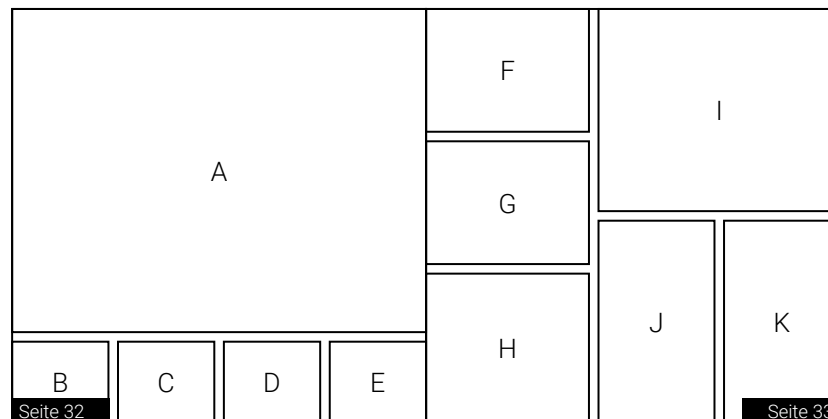
- A) Hotel Restaurant Guggital, alte Ansicht
- B) Hotel Restaurant Guggital, alte Ansicht
- C) Hotel Restaurant Guggital heute, vorne rechts Bernoldweg 4a



- D) Athene ehem. Kaufmännische Berufsschule bis 2000, heute Fachmittelschule, Hofstrasse 20
- E) Theilerhaus Landis & Gyr (Wohnungen), Hofstrasse 13
- F) Kloster Maria Opferung
- G) Tennisplatz Neufrauenstein
- H) Pavillon ehem. Kaufmännische Berufsschule

### Seiten 32 / 33 – Zug

- A) Zurlaubenhof (Mitte rechts), Kirche St. Michael (Hintergrund), ehem. Waisenhaus (helles Haus Mitte rechts vor Zurlaubenhof)
- B) Uhrwerk
- C) Kapelle
- D) alte Wanduhr
- E) Lampe

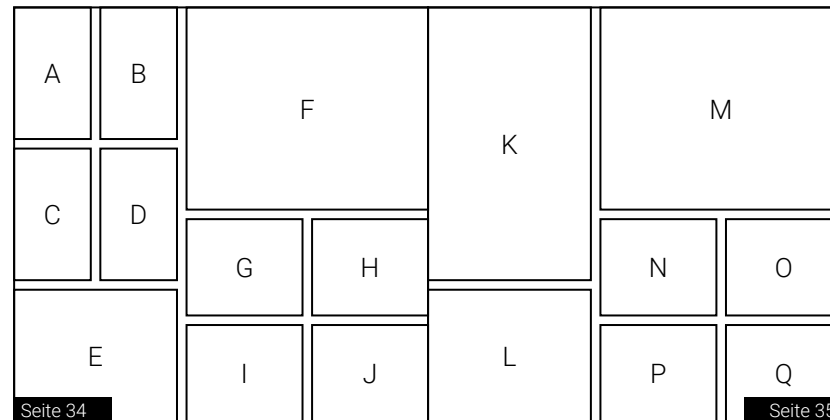


- F) Glocke in Kapelle neben Haupthaus
- G) Ansicht von Nordost
- H) Scheune
- I) Wandbilder in Haupthaus
- J) Schnitzerei in Haupthaus
- K) Altar in Kapelle

Alle Fotos vom Tag der offenen Tür im Zurlaubenhof, jeweils am 1. August

### Seiten 34 / 35 – Zug

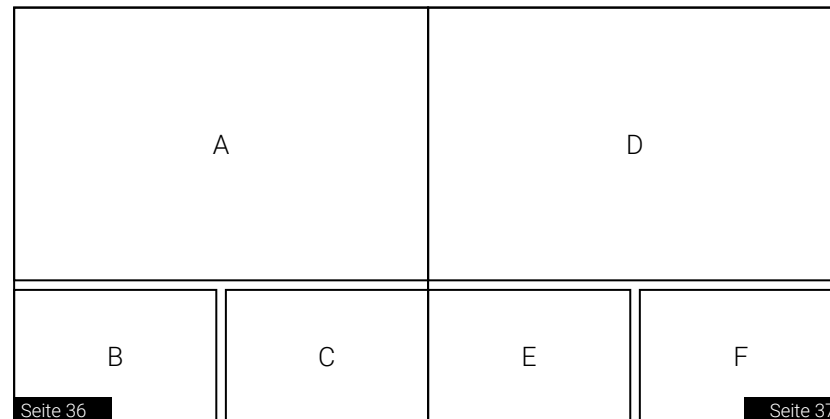
- A) bei Kloster Maria Opferung
- B) Bohlstrasse
- C) bei Kloster Maria Opferung
- D) bei Kloster Maria Opferung
- E) bei Kloster Maria Opferung
- F) Kloster Maria Opferung, Postkarte, vor Bau Schulhaus Kirchmatt 1966
- G) bei Kloster Maria Opferung
- H) bei Kloster Maria Opferung
- I) Schulhaus Kirchmatt
- J) Kloster Maria Opferung



- K) Friedhofskapelle
- L) Schulhaus Kirchmatt mit Krokodil-Skulptur
- M) Kloster Maria Opferung, Mädchenschule bis 2003
- N) bei Kloster Maria Opferung
- O) bei Kloster Maria Opferung
- P) Bohlstrasse 16
- Q) Kirchmattstrasse 1

### Seiten 36 / 37 – Zug

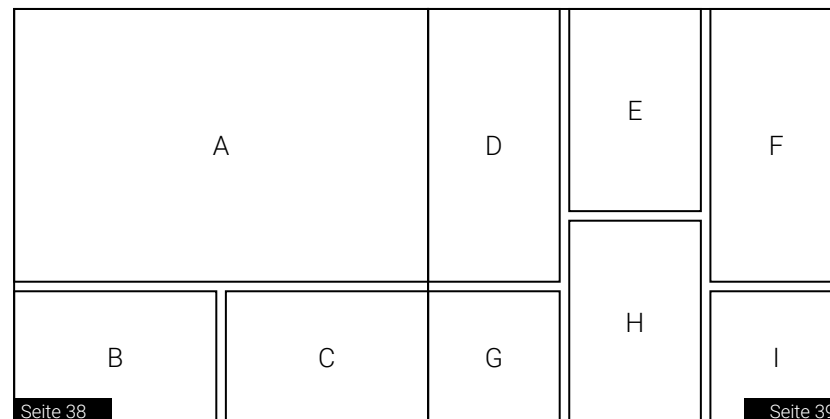
- A) Alpenquai mit Holzlager, Postkarte ca. 1920
- B) Östlich der Ägeristrasse, Kapuzinerturm
- C) Einstellraum in der Schanz-Mauer



- D) Schulhaus Kirchmatt, Blick Richtung Bohlgutsch (oben links)
- E) Kapuzinerturm, Blick Richtung Rötel
- F) Pfarrhaus und Pfarreiheim St. Michael

### Seiten 38 / 39 – Zug

- A) Kapuzinerkloster und Kapuzinerturm<sup>1)</sup>, Postkarte ca. 1930
- B) alte Kirche St. Michael<sup>1)</sup> mit Friedhof und Kapelle am alten Standort (ebenfalls an der Zugerbergstrasse), abgerissen 1898/99
- C) Schaulustige beim Abbruch von Hand<sup>1)</sup>



- D) Kapuzinerturm, Friedensglocke läutet nur am 8. Mai (Ende des 2. Weltkrieges)
- E) Walter Moos läutet Glocke
- F) Dorfstrasse 15, Durchgang zum Schlosshof
- G) ehem. Nelson Pub, Zeughausgasse 9
- H) Grabenstrasse 3, Ansicht von Ost
- I) Eingang Zollhaus, Kolinplatz 14

### Seiten 40 / 41 – Zug

- A) Neugasse, Blick Richtung Zug Zentrum
- B) Neugasse, Blick Richtung Oberwil
- C) Neugasse mit Tram, Blick Richtung Zug Zentrum, Postkarte ca. 1919
- D) Zeughausgasse mit Liker's Bäckerei (links), heute Harmorama, Münz (hinten Mitte), Röllin Music
- E) Neugasse Richtung Oberwil
- F) Hotel Ochsen, Kolinbrunnen, Ausblick vom Zytturm

A	B	G	H
C	D	I	J
E	F	K	L
Seite 40			Seite 41

- G) Fischmarkt 7-13
- H) Restaurant Fischmärt, ehem. Metzgerei Aklin
- I) Innenhof bei Stadthaus
- J) Restaurant Aklin und ehem. Metzgerei bei Fischmarkt (südlich von Zytturm)
- K) Kirchenstrasse mit ehem. Brot-Hüsli Rust, Sankt-Oswalds-Gasse 10
- L) Kunststube A4, Kirchenstrasse 2

### Seite 42 / 43 – Zug

- A) Poststrasse Richtung Süden
- B) Poststrasse 6, Ansicht von Südwest
- C) Poststrasse 6, Ansicht von Südost (von Guggi aus)
- D) ehem. Hauptpost bei Postplatz, Asicht von Nordost
- E) Tunneleinfahrt oberhalb Postplatz, unterhalb Guggi
- F) gleiche Ansicht wie E), Postkarte ca. 1900

A	B	G	
C	D		
E	F	H	I
Seite 42			Seite 43

- G) Poststrasse 6 (Mitte), Zuger Kantonalbank ZKB (links dahinter)
- H) Bahnhofstrasse 1<sup>1)</sup> (links), heute ZKB, ca. 1905
- I) Postplatz<sup>1)</sup> und Neugasse mit Kronen-Apotheke und Hotel Belle-Vue, ca. 1902

### Seite 44 / 45 – Zug

- A) ehem. Hauptpost bei Postplatz, Ansicht von Osten (Guggi)
- B) Poststrasse 12, Asicht von Osten
- C) Poststrasse 6 und 10, Ansicht von Nordosten

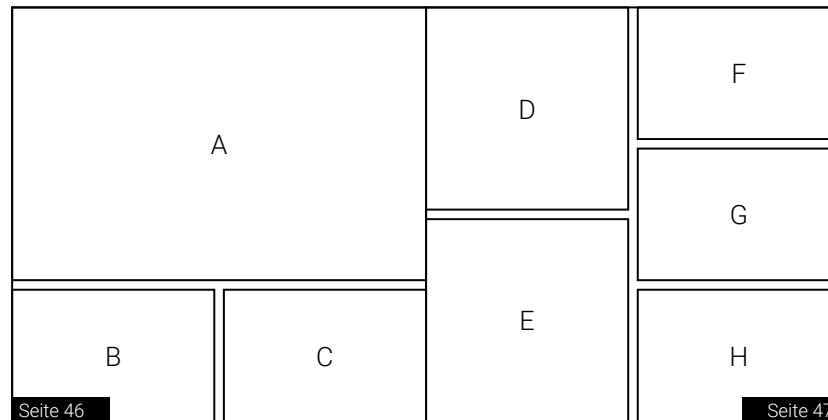
A		D	E	
		F		G
B	C			
Seite 44				Seite 45

- D) Schanz<sup>3)</sup>
- E) Schanz Richtung Südwest, Löberensteig (links)
- F) Löberensteig, Schanz und Kapuzinerturm, gleiche Ansicht wie E), Postkarte ca. 1916
- G) Schanz 18
- H) Schanz Richtung Nordwesten, Minigolf-Anlage (rechts), Ausblick von Kapuzinerturm



**Seiten 46 / 47 – Zug**

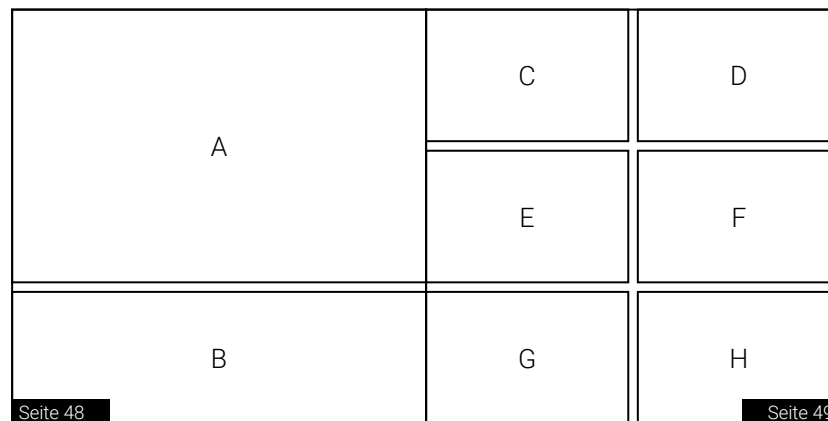
- A) Grabenstrasse<sup>1)</sup>, Blick Richtung Zentrum, ca. 1905, Aussicht vom Theater Casino
- B) Hotel Hirschen beim Hirschenplatz<sup>1)</sup>, Zeughausgasse 9, abgerissen ca. 1959
- C) Grabenstrasse<sup>1)</sup>, Blick Richtung Zentrum, ca. 1935



- D) "Grosshaus" am Kolinplatz 2 mit Neugasse, Postkarte ca. 1915
- E) Grabenstrasse, gleiche Ansicht wie C)
- F) Kolinplatz 2 und Neugasse, Ausblick von Zytturm
- G) Gasthaus Rathauskeller, Ober Altstadt 1
- H) Zeughausgasse 3

**Seiten 48 / 49 – Zug**

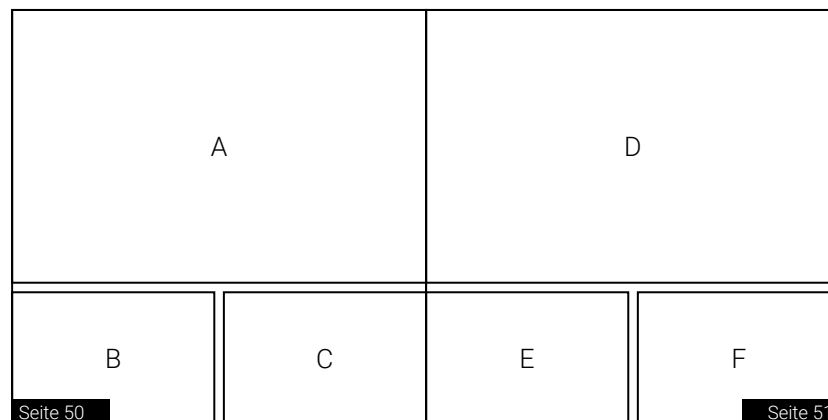
- A) Frauensteinmatt, Blick Richtung Norden
- B) Frauensteinmatt, westlich von A), provisorischer Kindergartenpavillon und Sarna-Turnhalle (vorne)



- C) Guggiweg 4 a, b, c
- D) Guggiweg 2
- E) Guggiweg 10
- F) Guggiweg 12
- G) Guggiweg 1
- H) Grabenstrasse (vorne), Kirchenstrasse 1 (Mitte), heute Speck Pfauen

**Seiten 50 / 51 – Zug**

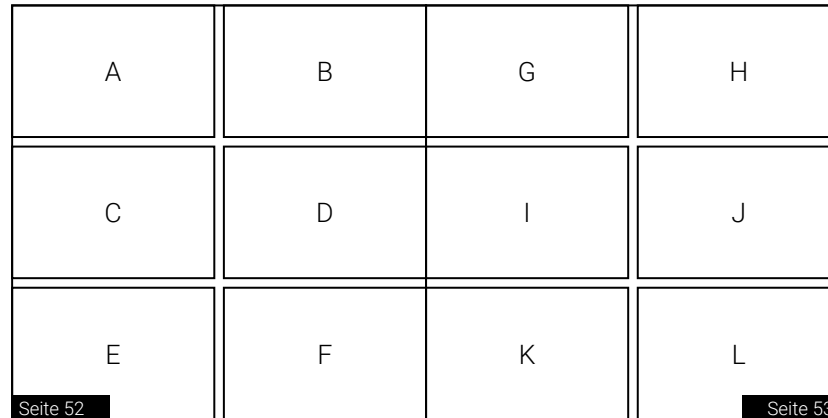
- A) Klinik Liebfrauenhof, ca. 1956
- B) Waldhaus und Kapelle
- C) Waldhaus und Schwesternhaus



- D) Klinik Liebfrauenhof, Stiftung Maihof (links)
- E) Klinik Liebfrauenhof, abgerissen 2000 für Bau von Eigentumswohnungen
- F) Klinik Liebfrauenhof

### Seiten 52 / 53 – Zug

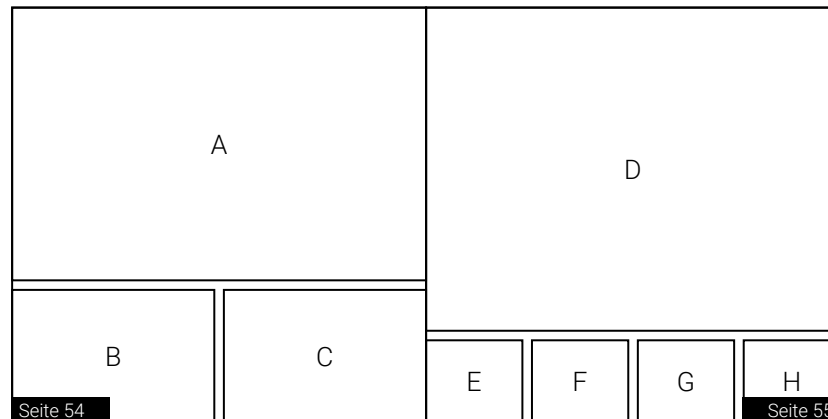
- A) Tram bei Restaurant Schönegg<sup>1)</sup>, ca. 1935
- B) Tram vor Klinik Liebrauenhof<sup>1)</sup>, ca. 1935
- C) Pergola bei Waldhaus
- D) Lüssirainstrasse 29 und 31
- E) Stiftung Maihof, Zugerbergstrasse 27
- F) Waldheimstrasse 7



- G) Landis & Gyr, Gubelstrasse 4
- H) Landis & Gyr, Gubelstrasse 4
- I) Landis + Gyr-Strasse 1 (vor heutigem Freiruum)
- J) Landis & Gyr, ehem. Kantine, Gubelstrasse 24 (heute Park Tower)
- K) Grafenau, Ansicht von Osten
- L) Grafenau, Ansicht von Nordwesten

### Seiten 54 / 55 – Zug

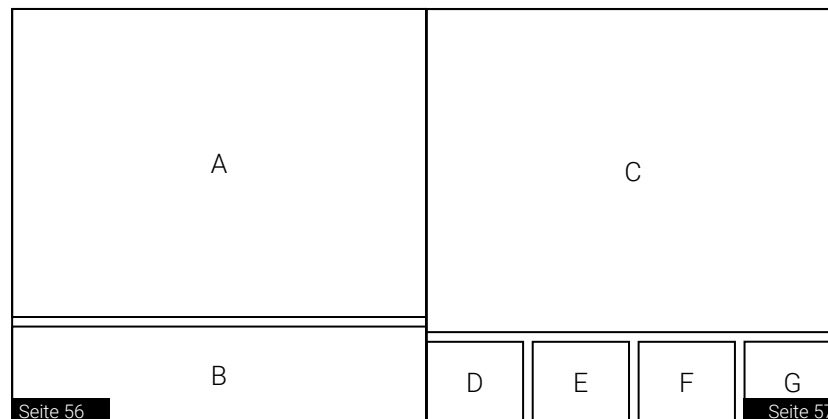
- A) Landis & Gyr Fabrik an der Hofstrasse, Theilerhaus (links), Athene ehem. Gewerbeschule / Kaufmännische Berufsschule (vorne), ca. 1930
- B) Landis & Gyr, Gubelstrasse 22, gebaut 1943
- C) Landis & Gyr, Gubelstrasse 22



- D) Athene und Landis & Gyr, siehe A)
- E) Theilerhaus (rechts), Pavillon ehem. Kaufmännische Berufsschule
- F) Zurlaubenhof Riegelhaus mit Stauden
- G) Zugerbergstrasse mit Pulverturm
- H) Pavillon bei Athene

### Seiten 56 / 57 – Zug

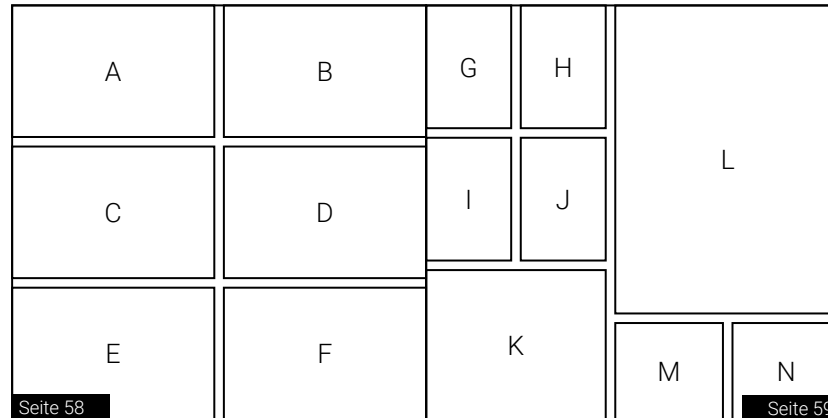
- A) Grafenau, rechts alte Eishalle, heute Bossard-Arena, Blick Richtung Cham
- B) Blick von Talacher Baar Richtung Zug



- C) Kirche St. Johannes, Herti
- D) Siedlung Herti
- E) Siedlung Herti
- F) Bushaltestell Stampfi General-Guisan-Strasse
- G) Chamerstrasse 68a und b

**Seiten 58 / 59 – Zug**

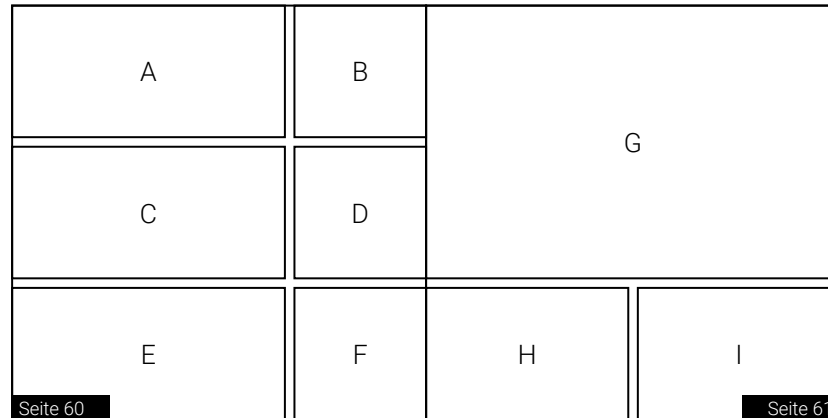
- A) Eichwaldstrasse 13, 15 und 17
- B) Hertigärten
- C) Allmendstrasse 11 und 13
- D) Hauptfeld Sportplatz Allmend
- E) Hartplatz mit Rotgrand vor 2003
- F) alte Eishalle, heute Bossard-Arena



- G) Herztizentrum
- H) Herztizentrum
- I) Zur Oberen Münz, Zeughausgasse,
- J) Alpenstrasse 5
- K) Landis & Gyr Shedhalle (heute Lounge & Gallery Club)
- L) Seeanlage ca. 1995
- M) Huwylerturm im Daheim
- N) Kolinbrunnen, Stadthaus

**Seiten 60 / 61 – Zug**

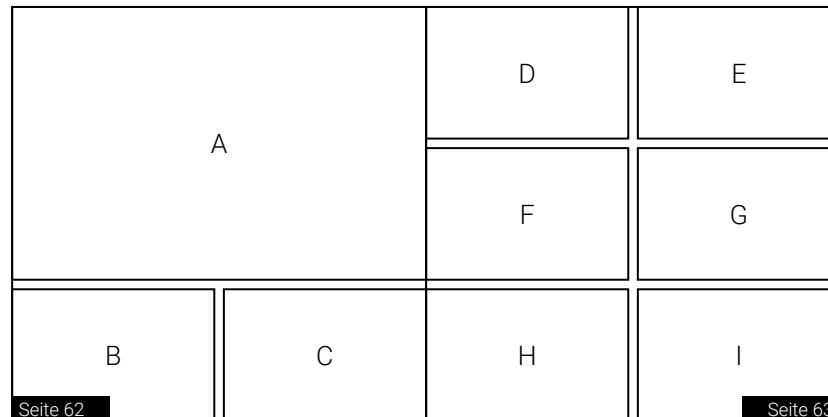
- A) Aabachstrasse 26d
- B) Siemens (beide abgerissen)
- C) Aabachstrasse 21
- D) Siedler Plättli Aabachstrasse
- E) Siedler Plättli Aabachstrasse
- F) Siemens (beide abgerissen)



- G) Weststrasse 5 und 7
- H) Aabachstrasse 26a-c
- I) Gartenstrasse 34 und 32

**Seite 62 / 63 – Zug, Allenwinden, Baar, Unterägeri**

- A) Löberenstrasse mit Bauprofilen, Blick Richtung Weidstrasse
- B) Rothusmatt mit Bauprofilen
- C) Rothusmatt mit Bauprofilen



- D) Unterstock, Allenwinden
- E) Brunegg, Unterägeri
- F) Restaurant Talacher, Baar
- G) Weidhof Zug (Eigentümerin: Korporation Zug)
- H) Gutsch Weidstall im Obersack, Zug
- I) Gutsch Weidstall im Obersack, Zug

**Seiten 64 / 65 – Zug, Baar**

- A) Weidstrasse
- B) Blick Richtung Loretohöhe
- C) Gutsch, Hof Landtwing
- D) Rüschenhof
- E) Im Moos, Talacherstrasse, Baar
- F) Blick Richtung Weidstrasse

A	B	G	H
C	D	I	J
E	F	K	L
Seite 64			Seite 65

- G) Fadenstrasse 41 und 43
- H) Bohlstrasse 20
- I) Rosenbergstrasse Richtung Bohlgutsch
- J) ehem. Hotel Rosenberg
- K) Oberleh
- L) Lüssirainweg 1

**Seiten 66 / 67 – Zug, Baar**

- A) Gutsch, Hof Landtwing
- B) Sackmatt mit Bauprofilen
- C) Sackmatt mit Bauprofilen
- D) Restaurant Ibel, Arbachstrasse 1, Baar
- E) Arbachstrasse 2, Baar
- F) Brennerei bei Restaurant Talacher, Baar

A	D	G	
B	E	G	
C	F	H	I
Seite 66			Seite 67

- G) Löberenstrasse mit Blick Richtung Lüssirain
- H) Berghof Zugerberg
- I) Gärtnerei Landtwing<sup>1)</sup> im Vordergrund, Weidstrasse im Bau, ca. 1965

**Seiten 68 / 69 – Zug, Baar**

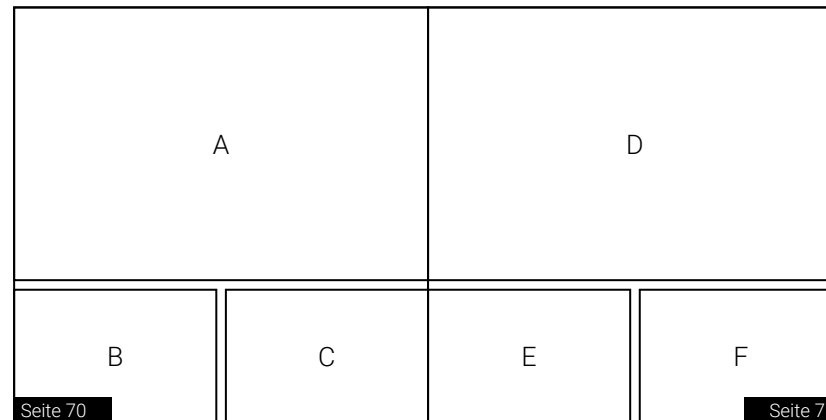
- A) Zug mit Zugersee, Blick Richtung Nordwesten, Bildmitte: Schlössli, Guggiweg 15
- B) Rüschenhof
- C) Kapelle St. Verena, Einsiedelei (hinten rechts), Postkarte 19. Jahrhundert

A		D	G
A		E	H
B	C	F	I
Seite 68			Seite 69

- D) Lüssirain
- E) Lüssirainstrasse 41
- F) Sonnenhof und Weidhof, Arbach, Baar
- G) Arbach und Göblistrasse
- H) ehem. Sandoz, Göblistrasse
- I) ehem. Sandoz, Göblistrasse

### Seiten 70 / 71 – Zug

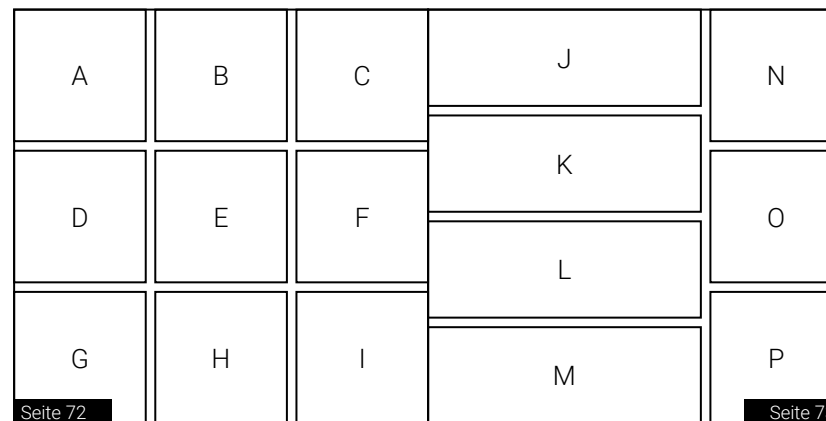
- A) Zug<sup>1)</sup>, Aussicht von Blasenberg, ca. 1965
- B) Einsiedelei (vorne) und Kapelle St. Verena
- C) Weidstall bei St. Verena, Sterenweg



- D) Sicht auf Göbli<sup>1)</sup>, ca. 1962
- E) im Rötel 14
- F) Waldhof ca. 2004

### Seiten 72 / 73 – Zug


- A) Restaurant Blasenberg
- B) Restaurant Blasenberg
- C) Restaurant Blasenberg
- D) Berghof 1 und 2
- E) Restaurant Röthelberg
- F) Scheune bei Restaurant Röthelberg
- G) Restaurant Röthelberg
- H) Bauernhof Waldhof
- I) Bauernhof Waldhof, Kirschenerte



- J) Sennhütte bei Blasenberg
- K) Berghof Zugerberg (rechts)
- L) Waldhof
- M) Löberen und Schlössli (oben links), siehe auch Seite 68 A)
- N) Bohlstrasse 27
- O) Abenteuerspielplatz Schattwäldli, Zugerberg
- P) Güllepumpe im Rötel bis 2018

### Seiten 74 / 75 – Zug, Walchwil

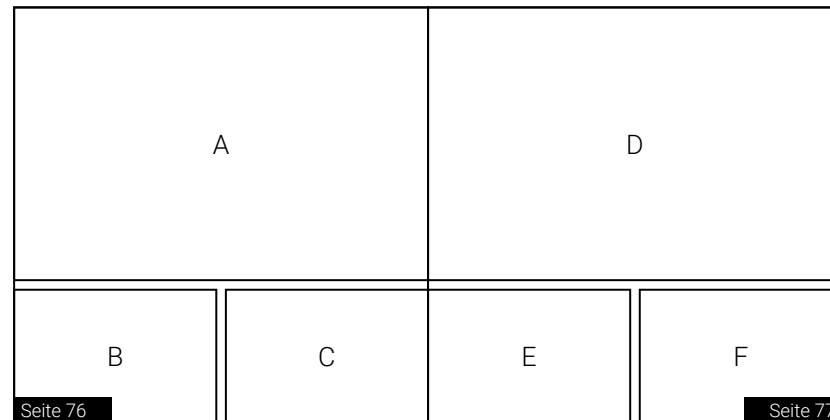
- A) Buschenchappeli, Walchwil
- B) Restaurant Zugerberg
- C) Buschenchappeli, Walchwil
- D) Mehrzweckgebäude Zugerberg (Eigentümerin: Korporation Zug)
- E) Restaurant Hintergeissboden (Eigentümerin: Korporation Zug)
- F) Hintergeissboden
- G) Eschmannshof
- H) Eschmannshof
- I) Schindellegi



- J) Restaurant Vordergeissboden
- K) Vordergeissboden 2
- L) Tankfalle, Zugerberg
- M) Restaurant Vordergeissboden
- N) Vordergeissboden
- O) Tankfalle, Zugerberg
- P) Hintergeissboden
- Q) Vordergeissboden
- R) Tankfalle, Zugerberg

### Seiten 76 / 77 – Zug

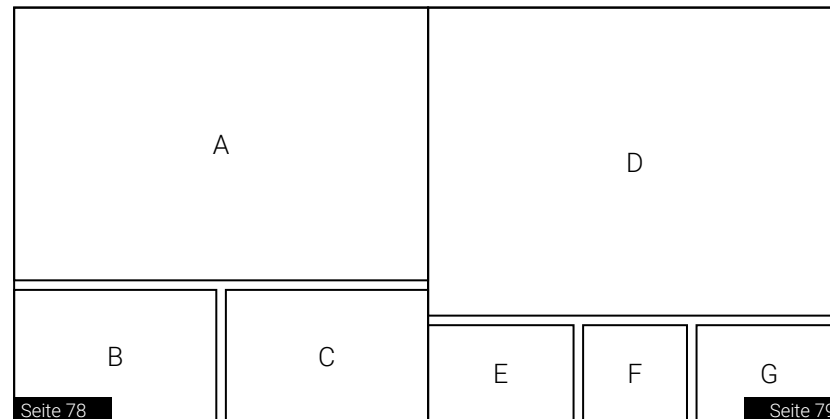
- A) Sicht von Verwaltungsgebäude Landis & Gyr auf Gubelstrasse
- B) Kantonale Verwaltung, Aabachstrasse 5
- C) Kantonale Verwaltung, Aabachstrasse 5



- D) Aabachstrasse vor dem Bau des kantonalen Verwaltungsgebäudes (Mitte), Absonderungsheim (rechts)
- E) General-Guisan-Strasse mit Einfahrt ZVB Busdepot
- F) Gubelstrasse vor Bau Grafenau

### Seiten 78 / 79 – Zug

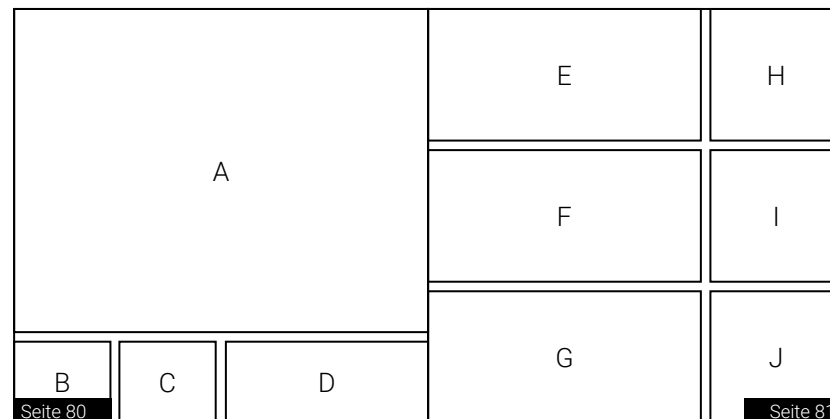
- A) Kantonale Verwaltung, Aabachstrasse 5 im Bau 1993, Gaswerkareal vor Rückbau (rechts)
- B) Kistenfabrik, Baarerstrasse, vor 2000
- C) Kistenfabrik



- D) Baarerstrasse 40-48, Guthirtkirche (oben links)
- E) Kantonale Strafanstalt, Aabachstrasse 1, vor Umbau
- F) Kantonale Strafanstalt, vor Umbau, im Gebäude
- G) Kantonale Strafanstalt, vor Umbau

### Seiten 80 / 81 – Zug

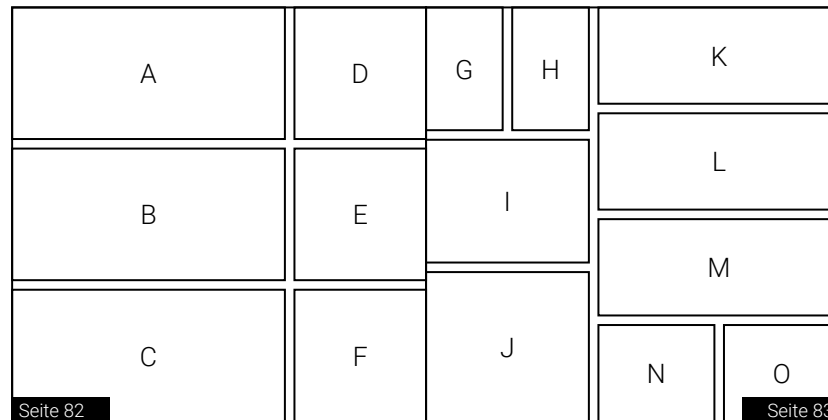
- A) Kirche Guthirt (Mitte)
- B) Restaurant Baarerhof
- C) Hotel Zugertor (ehem. Restaurant Güterbahnhof)
- D) Kreuzung Industrie-/Metallstrasse



- E) Bahnunterführung Feldstrasse
- F) Reisebüro Metro (Mitte), Baarerstrasse 145
- G) Lauriedquartier
- H) GIBZ Gewerblich-industrielles Bildungszentrum Zug
- I) GIBZ Gewerblich-industrielles Bildungszentrum Zug
- J) Wohnung Guthirt und Obstverband

### Seiten 82 / 83 – Zug

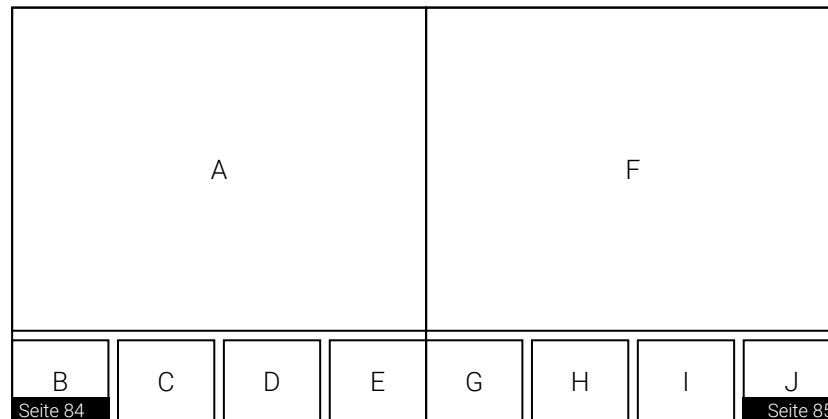
- A) Blick Richtung Guggiwäldli (hinten)
- B) Baarerstrasse 40-46, abgerissen ca. 2015
- C) Lauriedstrasse
- D) ehem. Papeterie Bossard, Gubelstrasse
- E) Hotel Zugertor
- F) Tag der offenen Tür GIBZ



- G) Tag der offenen Tür GIBZ
- H) Aussicht von Gebäude an der Baarerstrasse
- I) Indukta (ehem. Uhrfabrik), Baarerstrasse 113
- J) Tag der offenen Tür GIBZ
- K) Feldpark 4 und 6
- L) Stromverteiler Schleife
- M) V-Zug
- N) Tag der offenen Tür GIBZ
- O) Rote Botschaft, Baarerstrasse 94-98

### Seiten 84 / 85 – Zug

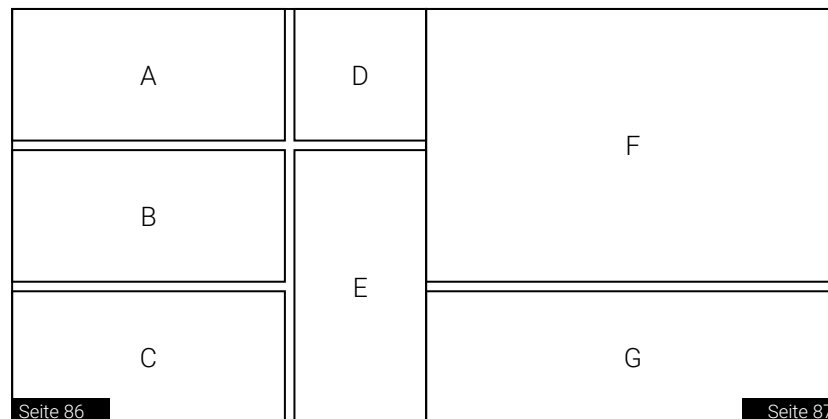
- A) Neustadt Center
- B) Restaurant Bären
- C) Restaurant Bären
- D) Gotthardstrasse 19
- E) Baarerstrasse (vorne), Blick in Gotthardstrasse



- F) Bahnüberführung bei ehem. Schirmfabrik, Gotthardstrasse 31
- G) alter Bahnhof, Ansicht aus Südwest
- H) Albisstrasse und Gelände (ehem. Gärtnerei Egli)
- I) Einkaufszentrum Metalli
- J) Einkaufszentrum Metalli

### Seiten 86 / 87 – Zug

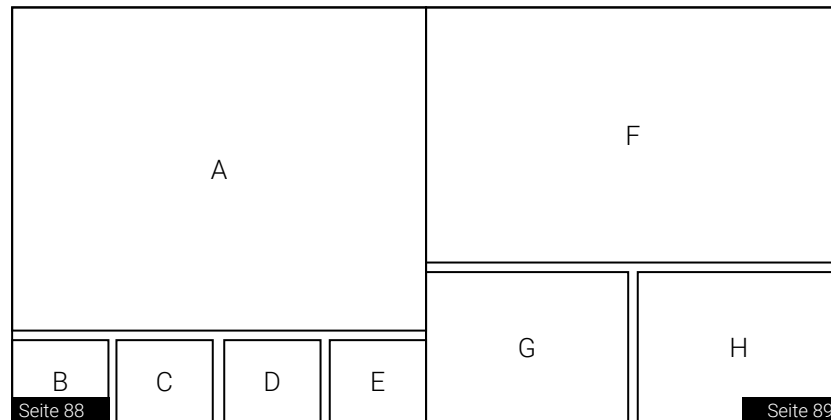
- A) Alpenstrasse<sup>1)</sup> Richtung Bahnhof (Mitte), Gotthardstrasse (rechts), ca. 1940
- B) Restaurant Bären (rechts), ca. 1935
- C) Verlängerung Bahnhofstrasse im Bau (heute Bundesplatz), ca. 1910
- D) Conditorei Höhn im Merkur-Gebäude, ca. 1920 (heute Konditorei Treichler)
- E) Aushub neuer Bahnhof Zug



- F) Kreuzung Baarerstrasse (Richtung Baar)/Gubelstrasse, "Wänteler-Bude" (Mitte links), davor Eichstätte (heute Migros Fitness Eichstätte), ca. 1935
- G) Bundesplatz (links), Bahnüberführung und Baarerstrasse Richtung Baar (rechts)

### Seiten 88 / 89 – Zug

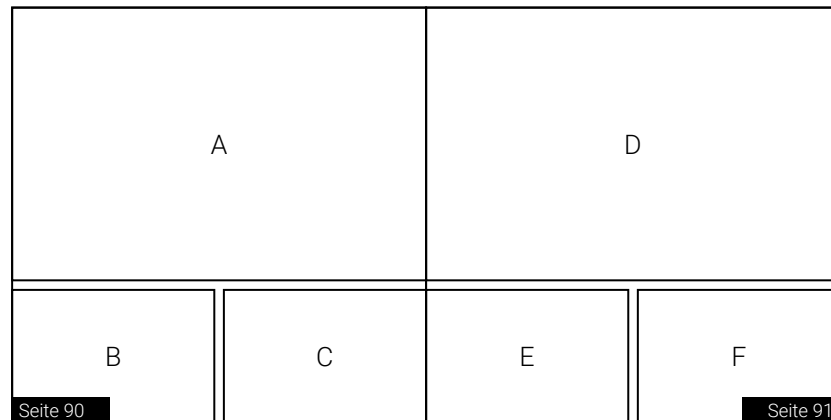
- A) Bahnhofstrasse<sup>1)</sup> Richtung Süden mit Kaufhaus Monopol (heute Lush), Postkarte ca. 1935
- B) Baustelle Foto Grau, hinten Mitte: ehem. Jünglingsheim
- C) Bundesplatz mit ehem. Kiosk Treichler, Blick Richtung Baarerstrasse mit Neustadt Center, ca. 1988
- D) Baustelle bei heutiger Konditorei Treichler und PKZ
- E) Landsgemeindeplatz



- F) Bahnhof und Bahnhofplatz mit ZBB- und ESZ-Trams, Postkarte ca. 1935
- G) Coop City (ehem. EPA), Bundesplatz (Name früher: Dreispitz)
- H) Wellness im Migros Fitnesspark Eichstätte

### Seiten 90 / 91 – Zug

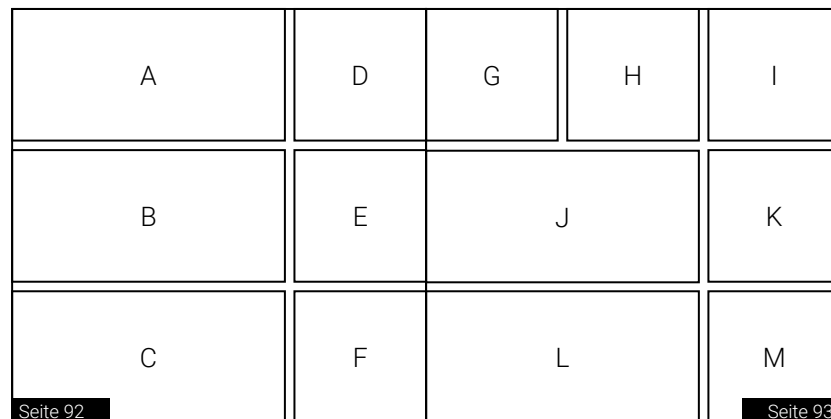
- A) Alpenstrasse mit Alpenblick und Reformierte Kirche (Mitte), ca. 1906
- B) Dr. Oesterreicher, Gotthardstrasse 20, ca. 1950
- C) Alter Zuger Bahnhof und Bahnhofplatz (Aussicht von Glashof), Bahngleise Richtung Luzern



- D) Alter Bahnhof Zug, ca. 1950
- E) Alter Bahnhof Zug, Gleis 4, vor 1999
- F) Stadtbahn an Haltestelle Schutzengel

### Seiten 92 / 93 – Zug

- A) Albisstrasse 5
- B) Büro Landis Bau AG, Albisstrasse 3
- C) ehem. Gärtnerei Egli, Aabachstrasse 8
- D) Pilatusstrasse
- E) Pilatusstrasse
- F) Gotthardstrasse 20 (vorne links)




- G) Albisstrasse
- H) Albisstrasse
- I) Albisstrasse
- J) Albisstrasse
- K) Baustelle neben Klausenhof, heute: Alterszentrum Neustadt
- L) Baumagazin Landis Bau, Albisstrasse 3
- M) Baumagazin Landis Bau



### Seiten 94 / 95 – Zug

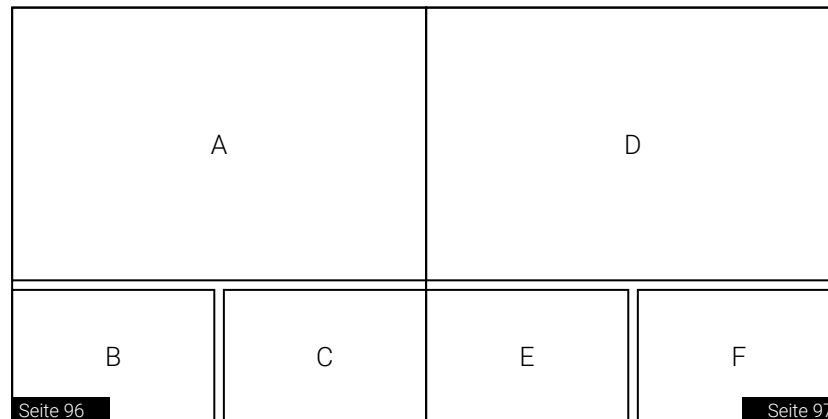
- A) Musikschule
- B) Musikschule und Bundesstrasse
- C) Villa Staub, Chamerstrasse 10, Ansicht von Bundesstrasse
- D) Klausenhof
- E) Blick ins Guggi
- F) Baustelle Klausenhof



- G) Chamerstrasse 1
- H) Chamerstrasse 1 (hinten Mitte)
- I) Abbruch Gaswerk/Gasanlage
- J) Abbruch Gaswerk/Gasanlage
- K) Kantonale Strafanstalt, Aabachstrasse 1, Neubau
- L) Riedmatt 3 mit ehem. Kindergarten (links), im Hintergrund: Juhe-Areal, ca. 1980
- M) Zanggenrüti/Schochenmühle

### Seiten 96 / 97 – Zug

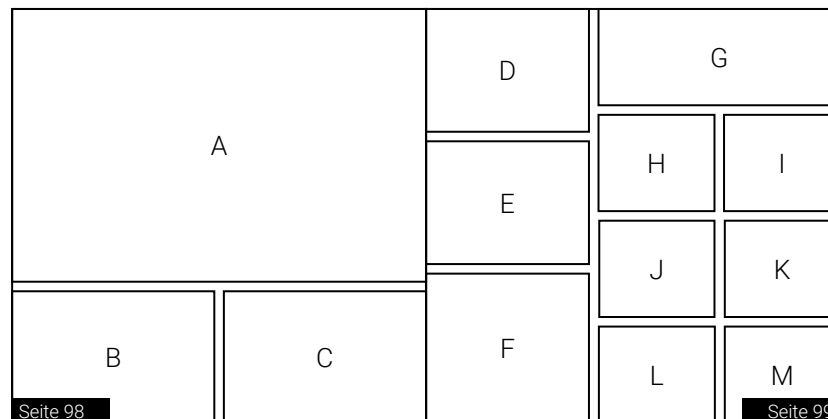
- A) Blick vom Rötel Richtung Guthirt, ca. 1938
- B) Baustelle Einkaufszentrum Metalli, ca. 1984
- C) Baustelle Einkaufszentrum Metalli



- D) Metalli-Areal<sup>1)</sup>, Laubenhof (hinten), ca. 1945
- E) Baarerstrasse Höhe Metalli, Blick Richtung Süden, Ausgleichskasse (rechts)
- F) gleiche Ansicht wie E)

### Seiten 98 / 99 – Zug

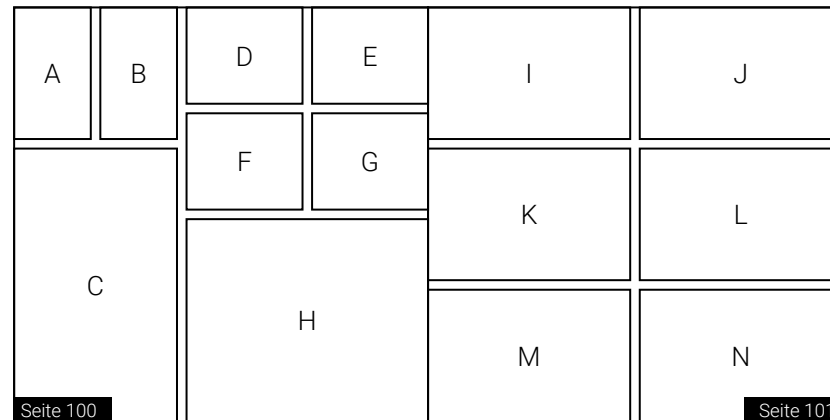
- A) Sägerei Speck, Choller, im Hintergrund: Chamerstrasse, ca. 1970
- B) Gygli im Choller, Chamerstrasse 170
- C) Gygli mit Skulptur



- D) Kulturzentrum Galvanik vor Brand 2008
- E) Riedmattweg 16
- F) Riedmattweg 8 und 10 (abgerissen)
- G) Chamerstrasse 64
- H) unbekannt
- I) Chamerstrasse 126
- J) Brügglweg 1
- K) Brügglweg 1
- L) Unterführung im Choller
- M) Unterführung im Choller

### Seiten 100 / 101 – Zug

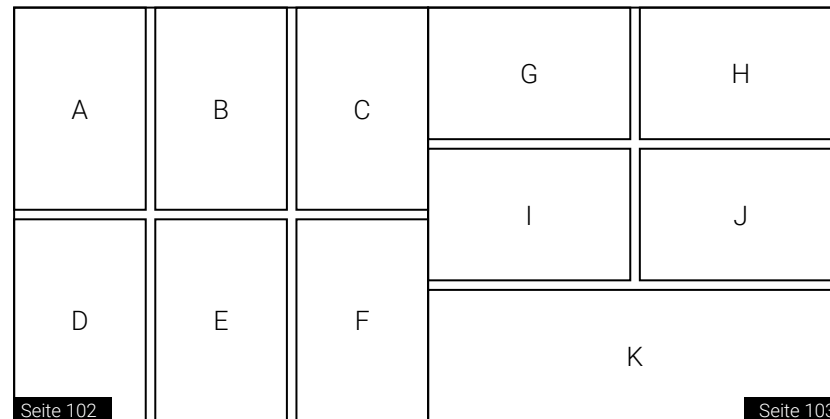
- A) Baustelle Konditorei Treichler / PKZ, 1984
- B) Baustelle Foto Grau, ca. 1988
- C) Baustelle Konditorei Treichler / PKZ
- D) Baustelle Foto Grau, ehem. EPA (links)
- E) Baustelle Foto Grau
- F) Baustelle Konditorei Treichler / PKZ
- G) Nordwand Bahnhofstrasse 27 und Gartenstrasse 2
- H) Baustelle Konditorei Treichler / PKZ



- I) braches Metall-Areal vor 1984 (Ansicht von Südost), Hintergrund: alter Migros-Standort an der Baarerstrasse 25, ZKB, Glashof, Restaurant Bären
- J) Geschäftssitz ehem. Schweizerische Bankgesellschaft SBG in Bau 1995 (heute UBS)
- K) braches Metall-Areal, Ansicht von Süden
- L) braches Metall-Areal, Ansicht von Osten
- M) Baustelle Einkaufszentrum Metalli, 1984 oder 1985
- N) Baustelle Einkaufszentrum Metalli

### Seiten 102 / 103 – Zug


- A) Baustelle ehem. Schweizerische Bankgesellschaft SBG, 1995
- B) Baustelle SBG
- C) Baustelle SBG mit Parkhotel im Hintergrund
- D) Baustelle SBG
- E) Baustelle SBG
- F) Baustelle SBG



- G) Metalli und Baarerstrasse (Aussicht von Glashof / Nordwest)
- H) Metalli (rechts), Restaurant Bären (vorne Mitte), Blick in Metallstrasse (Aussicht von Glashof)
- I) Confiserie Speck Backstube (Mitte links), Gotthardstrasse 16, Ansicht von Nordost
- J) Alpenstrasse 16 und 15, Bahnhofplatz
- K) Baustelle Metalli vor Aushub

### Seiten 104 / 105 – Zug

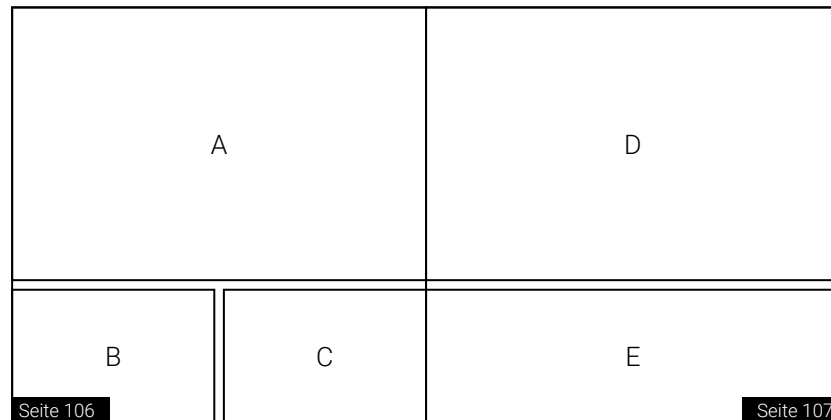
- A) Baugrube bei Klausenhof, heute Alterszentrum Neustadt
- B) Baugrube bei Klausenhof
- C) Baugrube bei Klausenhof
- D) Baugrube bei Klausenhof
- E) Metallstrasse 1, 3 und 5
- F) Baugrube bei Klausenhof
- G) Klausenhof
- H) Baugrube bei Klausenhof
- I) Klausenhof
- J) Klausenhof



- K) Baustelle bei Klausenhof
- L) Chamerstrasse 10 und 12, Ansicht von Südost
- M) Baustelle SBG mit Parkhotel
- N) Albisstrasse
- O) Albisstrasse
- P) Parkhaus Neustadtplatz (vorne links), Ansicht von Südwest
- Q) Pilatusstrasse, Aussicht von der Musikschule
- R) Baustelle Metalli
- S) Baustelle Metalli
- T) Baustelle Metalli

### Seiten 106 / 107 – Zug, Steinhausen

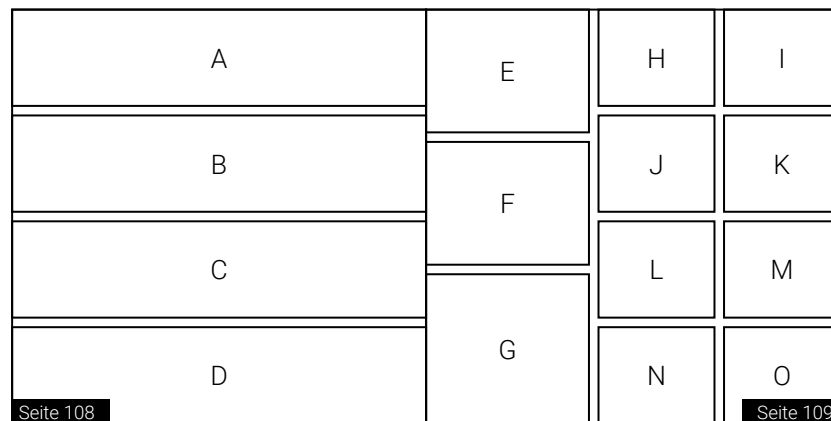
- A) Wirtschaft Freimann, Letzi
- B) Anfang Schochenmühlestrasse
- C) Aluguss Brunner, Schochenmühle 3



- D) Restaurant Zur Alten Lorze, Schochenmühle 1
- E) Hinterhöfe Steinhausen

### Seiten 108 / 109 – Zug, Baar


- A) Obersack
- B) Lüssihof
- C) Arbach, Baar
- D) Lorehohöhe, Aussicht auf Zugersee



- E) Schochenmühle
- F) Schochenmühle
- G) Schochenmühle
- H) Letzi 1
- I) Letzi 3
- J) Letzi 3
- K) Letzi 3
- L) Unterau, Baar
- M) Letzi 3
- N) Holzfass bei Letzi 25, südlich von Restaurant Freimann
- O) Schochenmühle

### Seiten 110 / 111 – Zug

- A) Turnhalle Schützenmatt
- B) Chamerstrasse 2
- C) Chamerstrasse 44
- D) Chamerstrasse 22
- E) Europakreisel beim Siehbach
- F) Chamerstrasse 68a
- G) Chamerstrasse 10
- H) Chamerstrasse 90
- I) Chamerstrasse 90
- J) Schilfmattweg 5
- K) Chamerstrasse 45



- L) Wirtschaft Brandenburg
- M) Wohnhaus Wirtschaft Brandenburg
- N) General-Guisan-Strasse 21 mit Bushaltestelle Stampfi
- O) Nähe Kulturzentrum Galvanik
- P) gegenüber Wirtschaft Brandenburg
- Q) Unterführung Choller
- R) Brücke über alte Lorze, Sagistrasse, Choller
- S) Chamerstrasse 92
- T) Treppe im Siehbachsaal (ehem. Bürgerasyl), Chamerstrasse 33
- U) Yacht Club Zug

**Seiten 112 / 113 – Zug**

- A) Löberenstrasse
- B) Löberenstrasse 38 (alter Standort Xaver Keiser Holzbau)
- C) Ägeristrasse 57
- D) Weinreben
- E) Weinreben
- F) Richtung ehem. Gärtnerei Landtwing
- G) Bushaltestelle Obmoos
- H) Ägeristrasse 53, 55, 57 und 59
- I) Ägeristrasse 53
- J) Neutalacher
- K) Ägeristrasse 57

A	D	E	L	M	Q	R
B	F	G	N	O	S	T
C	H	I	P		U	V
	J	K			W	X

- L) Brunnen bei Kapuzinerkloster
- M) Ägeristrasse
- N) Ägeristrasse 52
- O) Ägeristrasse 27
- P) Ägeristrasse 52
- Q) Weinbergstrasse 2
- R) Weinbergstrasse 2
- S) Ägeristrasse 31
- T) Ägeristrasse 48
- U) Anfang Weinbergstrasse
- V) Weinbergstrasse, alter Bus Nr. 13
- W) Ägeristrasse 96
- X) Ägeristrasse 96

**Seiten 114 / 115 – Zug, Baar**

- A) Zugerbergstrasse 25
- B) Nähe Zuger Alpli
- C) Zuger Alpli, alte Ansicht
- D) Kreuz bei Friedhof
- E) unbekannt
- F) Zuger Alpli, alte Ansicht
- G) Schwertstrasse 37
- H) Schopf bei Kloster Maria Opferung
- I) Stall Unterhof
- J) Zuger Alpli

A	D	G	K	N	P
B		H	L		
C	E	I	M	O	Q

- K) Mosterei bei Zurlaubenhof
- L) Mosterei bei Zürcher, Büessikon (entsorgt)
- M) Mosterei mit hydraulischer Pumpe an der Blickensdorferstrasse
- N) Mosterei, Standort unbekannt
- O) Mosterei mit hydraulischer Pumpe an der Blickensdorferstrasse
- P) Mosterei, Standort unbekannt (Richtung Hagendorn)
- Q) Heuwender, Standort unbekannt (Richtung Hagendorn)

**Seiten 116 / 117 – Zug**

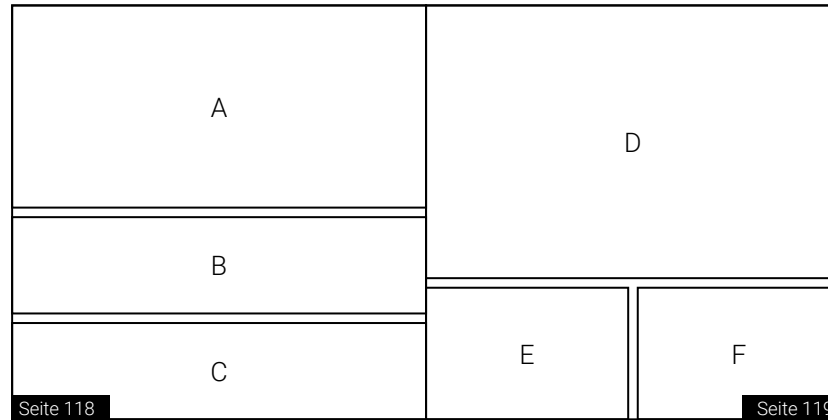
- A) Lüssihof (Familie Kaiser)
- B) Rütihof (Familie Ulrich)
- C) Rüschenhof (Familie Moos)
- D) Gutschrank
- E) im Rötel (bei Restaurant Röthelberg)
- F) Rüschenhof
- G) Göblistrasse

A	E	H	I
B			
C	F	J	K
D	G	L	M

- H) Schule Loreto, Fussballplatz
- I) Schule Loreto, Fussballplatz
- J) Scheune, Göblistrasse 51, in Bau 1964
- K) Moosbach 12
- L) Moosbach 12
- M) Moosbach 12

**Seiten 118 / 119 – Zug**

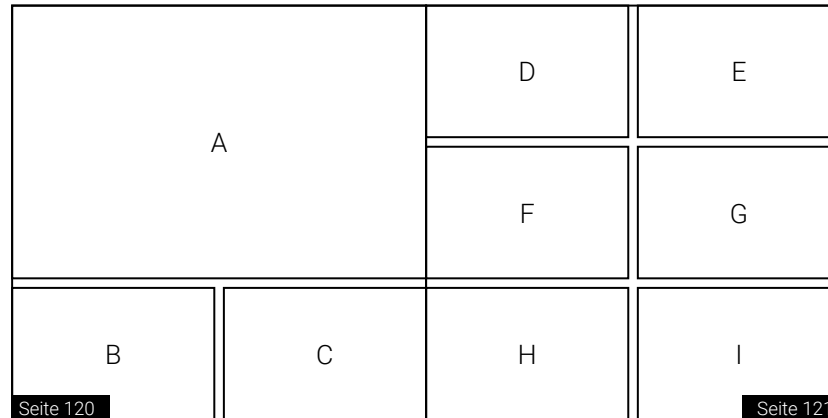
- A) Schutzengelkapelle
- B) Chamerstrasse 44, 42, 40, 38, 33 (Siehbachsaal)
- C) ehem. Chaotikum, heute Podium41



- D) Chamerstrasse mit Bushaltestelle Schutzengel
- E) Chamerstrasse 28 und 26, Hintergrund: Zugerland Verkehrsbetriebe ZVB, An der Aa 6
- F) Chamer Fussweg

**Seiten 120 / 121 – Zug**


- A) Alpenquai während Sturm Lothar, 26. Dezember 1999
- B) Alpenquai
- C) Alpenquai während Sturm Lothar



- D) Alpenquai während Sturm Lothar (Foto unscharf weil mit 1. Generation Digitalkamera)
- E) Alpenquai während Sturm Lothar
- F) Alpenquai während Sturm Lothar
- G) MS Schwan auf dem Zugersee
- H) See-Club Zug, Bootshaus
- I) Zugersee Schifffahrt, MS Zug

**Seiten 122 / 123 – Zug**

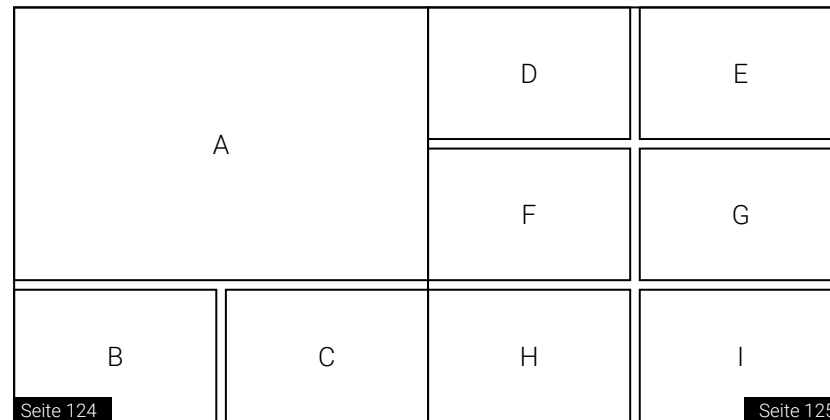
- A) Altstadt
- B) Altstadt
- C) Altstadt
- D) Stiftung St. Michael, St.-Oswalds-Gasse
- E) Sankt-Oswalds-Gasse
- F) Kapuzinertor
- G) Altstadt
- H) Altstadt
- I) Altstadt
- J) Altstadt
- K) Altstadt
- L) Zytturm



- M) Altstadt
- N) Altstadt
- O) Altstadt
- P) Altstadt
- Q) am Zytturm
- R) Altstadt
- S) Altstadt
- T) Altstadt
- U) Altstadt
- V) Altstadt
- W) Altstadt
- X) Restaurant Gotthärdli, Seestrasse 1
- Y) Allmendstrasse 4

### Seiten 124 / 125 – Zug

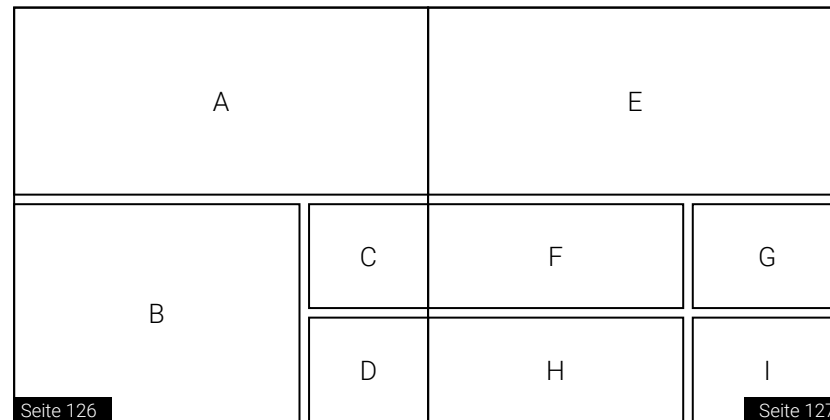
- A) Salesianum
- B) Salesianum
- C) Untere Roostmatt



- D) Roostmatt, abgerissen 2010
- E) Roostmatt, Bauprofile 2009
- F) Roostmatt, abgerissen 2010
- G) Roostmatt, Bauprofile 2009
- H) Scheune bei der Roostmatt, abgerissen 2011
- I) Brennhaus im Roost

### Seiten 126 / 127 – Zug, Oberwil

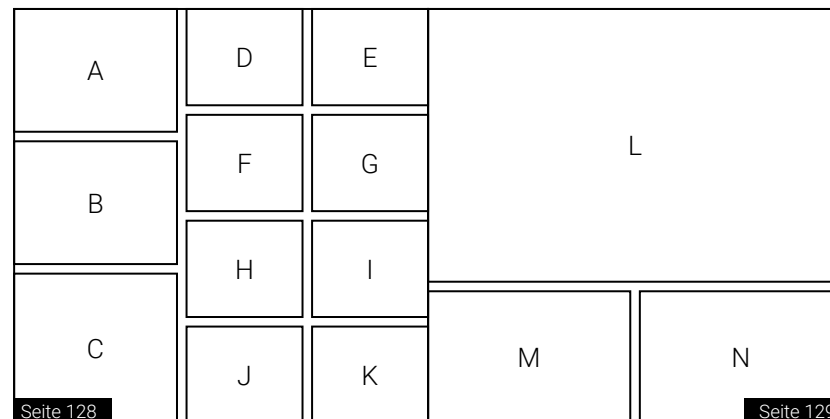
- A) Bröchliweg Richtung Hofweg, Hintergrund: Fridbach 1 und 2, Obstgarten Gyr (unten links)
- B) Artherstrasse 109, Oberwil
- C) Seniorenzentrum Mülimatt, Oberwil
- D) Spielhof 1, Oberwil



- E) Villa Gyr und Auffahrt zum Salesianum (links)
- F) Blick Richtung Oberwil
- G) Hänibüel 1
- H) Blick Richtung Meisenberg
- I) Hänibüel 3

### Seiten 128 / 129 – Zug, Oberwil

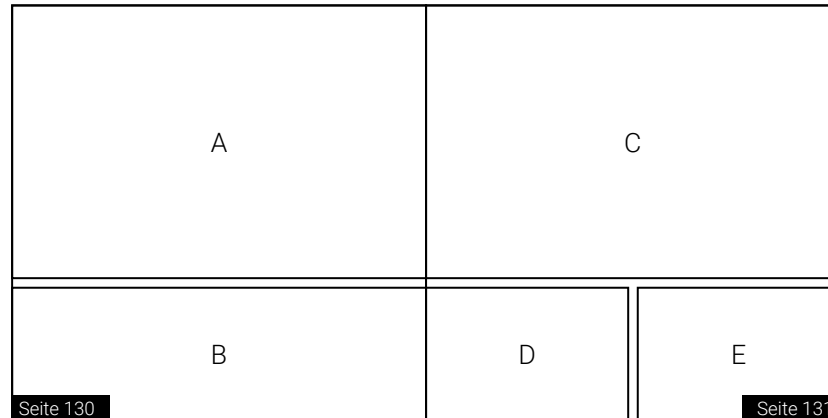
- A) Rothusweg 11
- B) unbekannt
- C) Lüssirain
- D) Hänibüel (abgerissen)
- E) Hänibüel 3
- F) Fridbach 1 (hinten Mitte)
- G) unsicher: Dammweg
- H) Fridbachweg 25
- I) Fridbachweg 6
- J) Bahnunterführung Fridbachweg
- K) Villa Gyr, Artherstrasse 38



- L) Oberwil, Postkarte 1987
- M) Widenstrasse 1
- N) Maler Hettinger, Tellenmattstrasse 53 (früher Zündhölzlfabrik)

### Seiten 130 / 131 – Zug, Oberwil

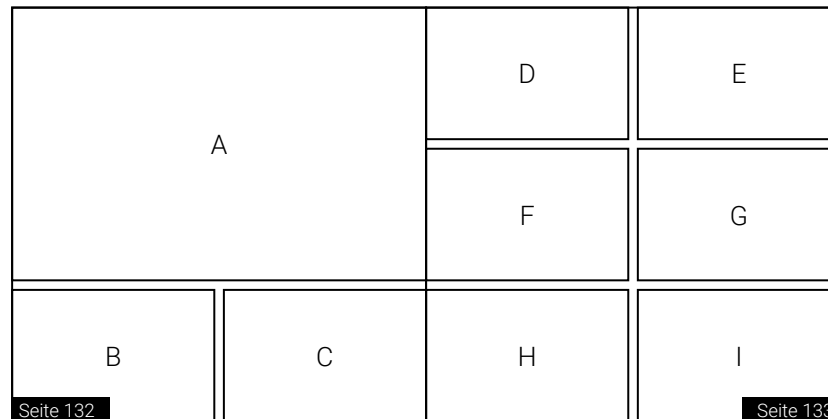
- A) Oberwil ca. 1950
- B) Oberwil nach 1956, Ansicht von der ehem. Nervenheilanstalt Franziskusheim (vorne links), heute Klinik Zugersee, Kirche Bruder Klaus (hinten rechts)



- C) Franziskusheim, ca. 1965
- D) Abbruch Franziskusheim
- E) Abbruch Franziskusheim, Vordergrund: zugehörige Gärtnerei (Mitte) und Bauernbetrieb (links)

### Seiten 132 / 133 – Oberwil

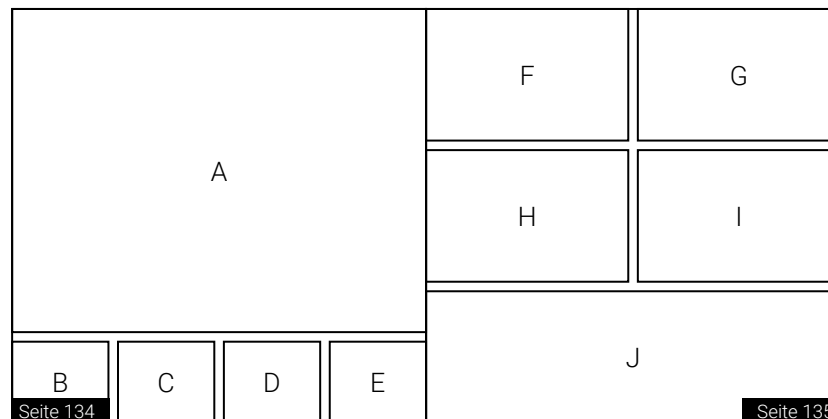
- A) Trämelhaag (Flösserplatz / Holzlager) bei Sägerei Speck
- B) Sägerei Speck<sup>4)</sup>, Widenstrasse 1
- C) Trämelhaag



- D) Familie Utinger<sup>5)</sup> (Schreinerei) an der Widenstrasse
- E) Widenstrasse 11, 13 und 15
- F) Farrenbüel und Gimenen
- G) Gimenen und Freudenberg
- H) Tellenmatt
- I) Gärtnerhaus Klinik Meissenberg

### Seiten 134 / 135 – Oberwil

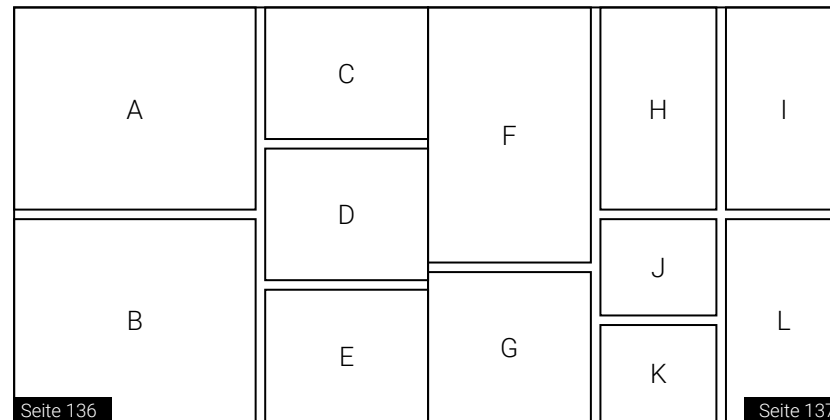
- A) Aussicht von Meissenberg Richtung Oberwil, vorne rechts: Bröchli Hof
- B) Unterstand St. Karl / ehem. Haus Schwarzer Schuhmacher (Harten- und Lindenhandel), Aussicht von Gimenenstrasse 16
- C) Schulhaus Oberwil, Aussicht von Gimenenstrasse 16
- D) Gimenenstrasse 16
- E) Spielhof 6 und 4



- F) Unterstand St. Karl / Überbleibsel Rückseite von Haus Schwarzer Schuhmacher (war ursprünglich ca. 3x grösser, oberer Teil wurde 1958/59 abgerissen), Ansicht von Südwest, siehe auch B) und G)
- G) siehe F), Ansicht von Nordost
- H) Restaurant Bellevue (Mitte rechts)
- I) Holzsteig bei Meissenbergstrasse, bestand ca. 1978-2010
- J) Gimenenstrasse 8, Farrenbüel (Hintergrund oben rechts)

### Seiten 136 / 137 – Oberwil

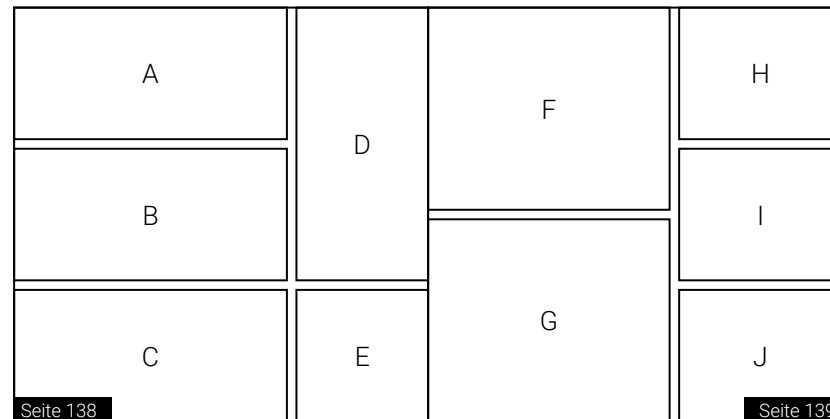
- A) Gimenen, Wohnhaus Familie Ulrich (oben links), Scheune und Wohnhaus Familie Stocklin, Gimenenstrasse 16 (Mitte), Villa Brunner (vorne links), ca. 1960
- B) Rosa Stocklin mit Söhnen Alois, Tony, Hans und Dienstmagd Silvia Meier
- C) Lagerhaus bei Gimenenstrasse 16
- D) siehe C), nach Umbau
- E) Gimenenstrasse 16, Aussicht von Oberboden



- F) Scheune Gimenenstrasse 16, ca. 1980
- G) Scheune Gimenenstrasse 16, 1967
- H) im Wohnhaus Gimenenstrasse 16
- I) im Wohnhaus Gimenenstrasse 16
- J) im Wohnhaus Gimenenstrasse 16
- K) Scheune Gimenenstrasse 16, Ansicht von Osten
- L) Laube bei Wohnhaus an der Gimenenstrasse 16, Ansicht aus Südosten

### Seiten 138 / 139 – Oberwil

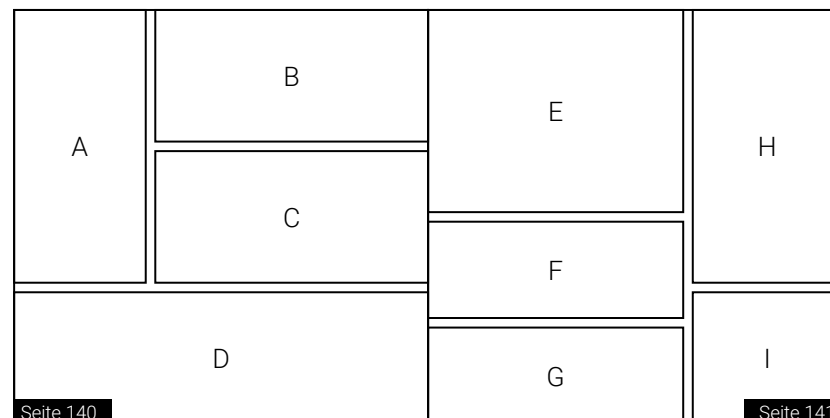
- A) Farrenbüel
- B) Aussicht von Gimenenstrasse 16 Richtung Gimenenstrasse
- C) Aussicht von Gimenenstrasse 16 Richtung Süden
- D) Gimenenstrasse 16, technische Zeichnung Haustüre mit geschmiedetem Fenstergitter
- E) Aussicht von Klinik Meissenberg Richtung Süden



- F) Hof und Wohnhaus Rüsli, Aussicht von Seniorenzentrum Mülimatt
- G) Rüsli, Aussicht von Grundbüel (Norden), Wohnhaus Familie Schwerzmann
- H) Haus Paracelsus, Meissenbergstrasse 10
- I) Bröchli Hof
- J) Bröchli Hof, Ansicht von West

### Seiten 140 / 141 – Oberwil

- A) Haus Paracelsus, Meissenbergstrasse 10
- B) Personalhaus Klinik Meissenberg
- C) Haus Paracelsus
- D) Oberwil, Grundbüelhaus (oberhalb von Seitenzahl 140), Aussicht von Klinik Meissenberg, 1966

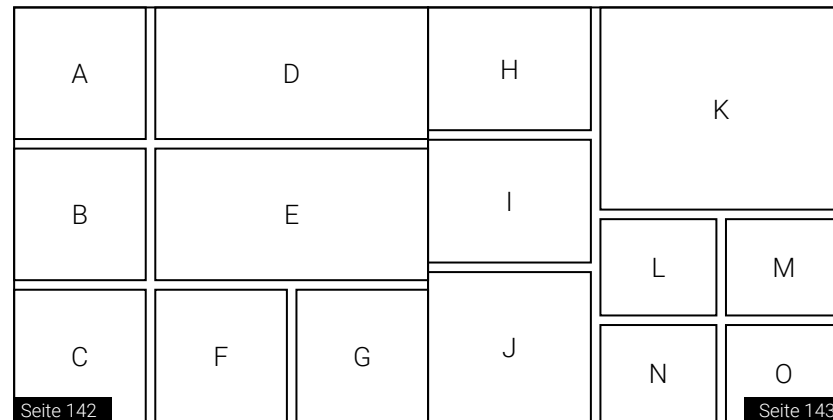


- E) Gimenen und Meissenberg
- F) Hof Freudenberg, Gimenenweg 23
- G) Hof Freudenberg, Gimenenweg 23
- H) Artherstrasse 133
- I) Hof Freudenberg, Gimenenweg 23



### Seiten 142 / 143 – Oberwil, Walchwil

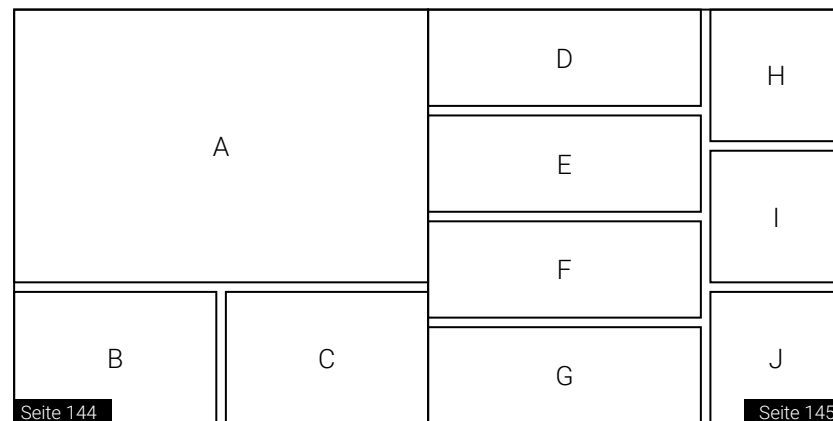
- A) Viadukt bei "Grindwäschi" Lothenbach, Walchwil
- B) Artherstrasse 103
- C) Artherstrasse 109
- D) Restaurant Rigiblick, Artherstrasse 136
- E) "De blau Vogel" (heute Neubau und blau gestrichen), Artherstrasse 128
- F) Artherstrasse 126
- G) Tellenmattstrasse 46



- H) Turnhalle Oberwil nach Brand
- I) unbekannt
- J) Trubikon 1, ca. 1965
- K) Turnhalle Oberwil nach Brand
- L) Stolzengraben 77, abgerissen und neu gebaut
- M) Stolzengraben 77
- N) Stolzengraben 77
- O) Stolzengraben 77

### Seiten 144 / 145 – Oberwil, Zug

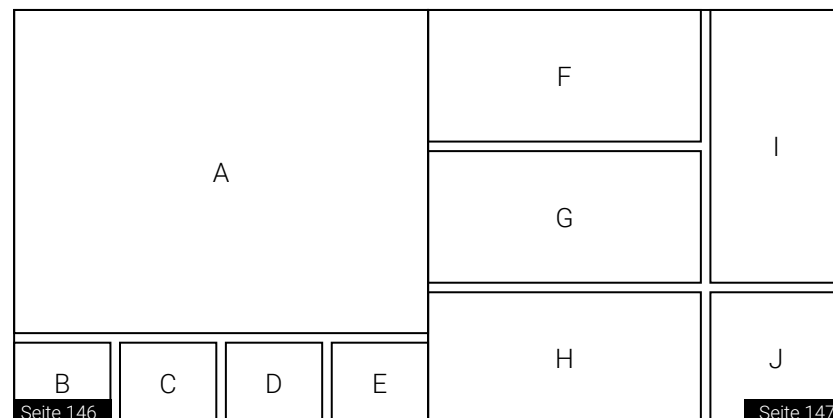
- A) ehem. Schreinerei Schwerzmann, Chamerstrasse 28, Zug (vor Umbau)
- B) ehem. Hotel Adler Oberwil, heute Swiss Motors, Artherstrasse 119
- C) ehem. Hotel Adler Oberwil



- D) Reb matt 17
- E) Stall Trubikon 1
- F) Artherstrasse 193
- G) Eielen (früher: Eiolen)
- H) Trubikon 1
- I) Trubikon 1
- J) Schiffhaus bei Steinibach

### Seiten 146 / 147 – Oberwil

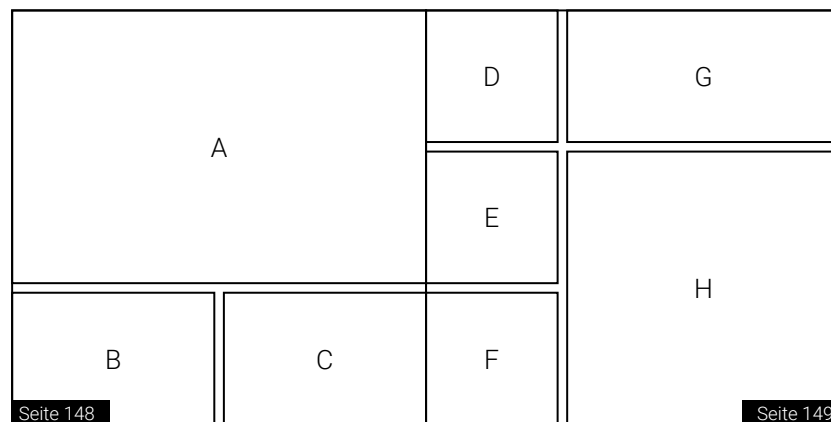
- A) Überbauung Fridbach/Hofstrasse
- B) Widenstrasse 14
- C) Restaurant Kreuz, Artherstrasse 108
- D) Artherstrasse 104
- E) Artherstrasse 102



- F) Schreinerei Albert Speck, Artherstrasse 120
- G) Artherstrasse 120, Ansicht von Westen
- H) Bauernhof und Franziskusheim, siehe auch Seite 131 E)
- I) Artherstrasse 143
- J) Widenstrasse 5

### Seiten 148 / 149 – Oberwil

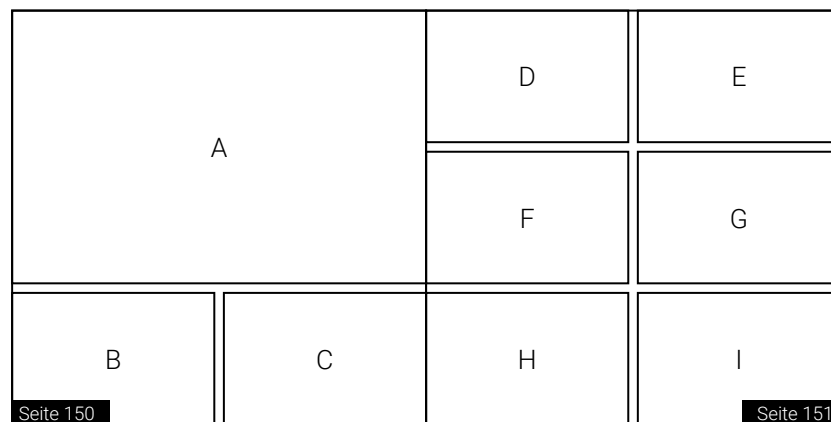
- A) Widenstrasse 16 (links) und 18 (Mitte) mit Spielplatz, Hintergrund: Franziskusheim
- B) Widenstrasse 20a-c, Hintergrund: "Toblerone-Blöcke" (Leimatt A und B)
- C) Widenstrasse 14 mit Gärten im Vordergrund



- D) Artherstrasse 128 ("blauer Vogel"), siehe auch Seite 142 E)
- E) Tellenmatt ca. 1920, nördlich von heutigem Schulhaus
- F) ehem. Coop, Artherstrasse 129
- G) Garage Speck, Artherstrasse 117
- H) ehem. Bäckerei, heute Oberwiler Spielgruppe, Artherstrasse 111

### Seiten 150 / 151 – Oberwil

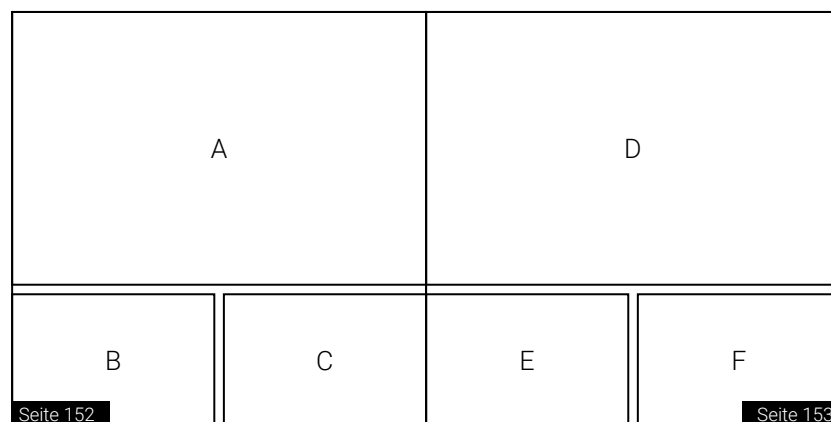
- A) Bahnhof Oberwil (unten links), Bröchli Hof (Mitte), Klinik Meissenberg (oben rechts), Senioresidenz (vorne), Aussicht von Seniorenzentrum Mülimatt
- B) Klinik Meissenberg
- C) Klinik Meissenberg, ca. 1955



- D) Widenstrasse
- E) Widenstrasse 24
- F) Tellenmatt
- G) Tellenmattstrasse 55
- H) Artherstrasse 231
- I) Bahnhof Oberwil (Mitte rechts)

### Seiten 152 / 153 – Oberwil

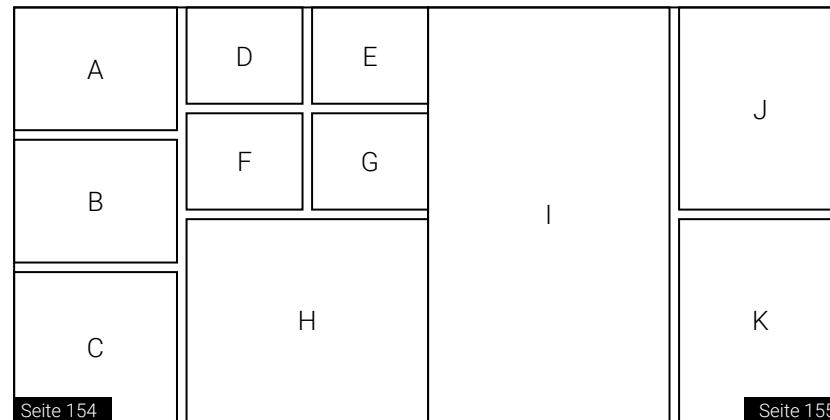
- A) Artherstrasse 118 und 122
- B) Restaurant Kreuz, Artherstrasse 108
- C) Kirche Bruder Klaus und Artherstrasse 122



- D) "Toblerone-Blöcke" (Leimat A und B)
- E) Mülimattweg 2, Widenstrasse 21 und 25
- F) Gärtnerei Franziskusheim

### Seiten 154 / 155 – Oberwil, Zug

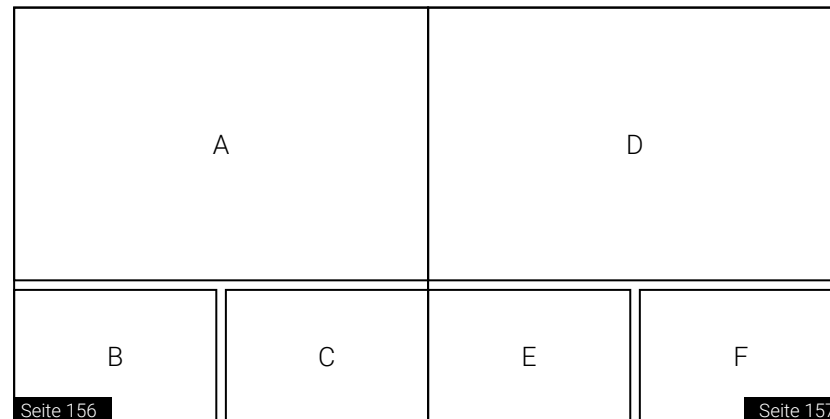
- A) Widenstrasse 41
- B) Artherstrasse 125
- C) Tellenmatt ca. 1970, siehe Seite 149 E)
- D) Mülimattweg 2
- E) in der Kirche Bruder Klaus
- F) Bruder-Klausenweg 3
- G) antikes Lesezeichen
- H) Grundbüel, Oberwil. Die ehem. Gärtnerei Aug. Schönenberger wurde 1968 bei einer Feuerwehrrübung niedergebrannt.



- I) Artherstrasse, Aussicht von Roostmatt
- J) General-Guisan-Strasse 39, Zug (Eigentümerin: Korporation Zug)
- K) Alpenquai, Blick Richtung Zuger Altstadt

### Seiten 156 / 157 – Zug, Baar

- A) Zug und Rigi\*
- B) Schochenmühle\*
- C) Herti Zug\*

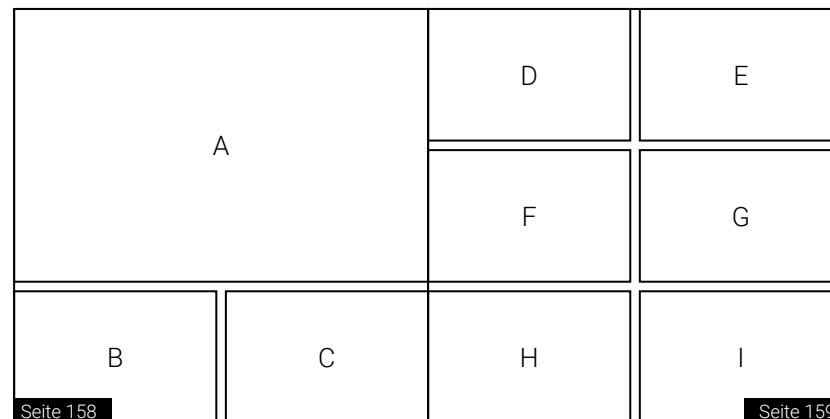


- D) Pfarrkirche St. Martin und Sonnenberg, Heilpädagogisches Schul- und Beratungszentrum\*
- E) Blick Richtung Blickensdorf, vorne ehem. Baumschule Stocklin
- F) Blick Richtung Blickensdorf, vorne ehem. Baumschule Stocklin

\* Aussicht vom Personalhaus des Zuger Kantonsspital, Baar

### Seiten 158 / 159 – Baar

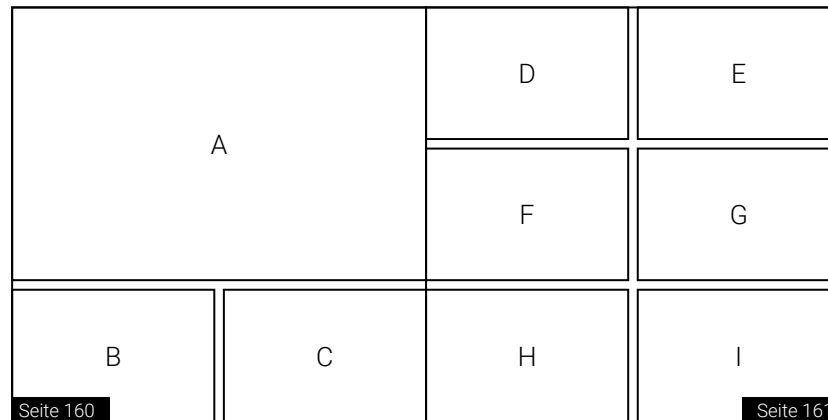
- A) altes Spital Baar
- B) Schmidhof
- C) Blick Richtung Zug, Scheune ehem. Restaurant Landhaus (vorne links)



- D) Schmidhof mit Reitzentrum
- E) Schmidhof mit Reitzentrum
- F) Blick Richtung Bahnhof von Westen
- G) Blick Richtung Früeberg
- H) ehem. Krankenasyll
- I) Sonnenberg, Heilpädagogisches Schul- und Beratungszentrum

### Seiten 160 / 161 – Baar

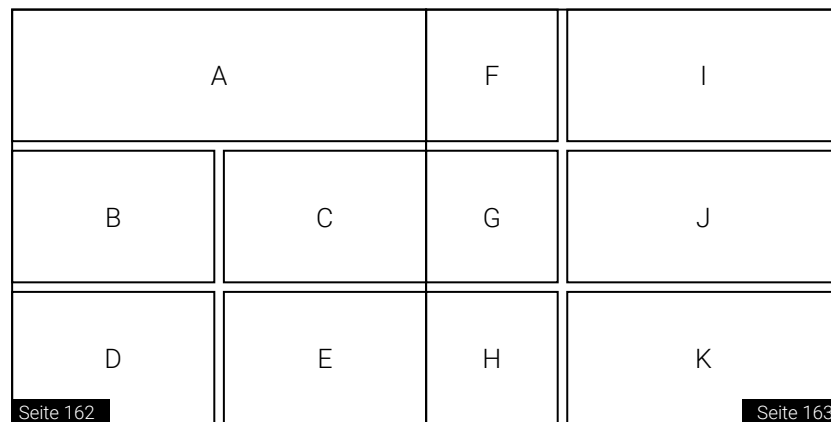
- A) rotes Gebäude im Hintergrund:  
Gemeindesaal, Marktgasse 10
- B) Restaurant Neumühle
- C) Restaurant Hans Waldmann



- D) Restaurant Hans Waldmann
- E) "Fuhrhalter Staub" sel., Marktgasse 5
- F) Dorfstrasse 2, Rathausstrasse 3 und 5
- G) Oberdorf Center
- H) Spinnerei Baar
- I) Spinnerei Baar

### Seiten 162 / 163 – Baar, Steinhausen

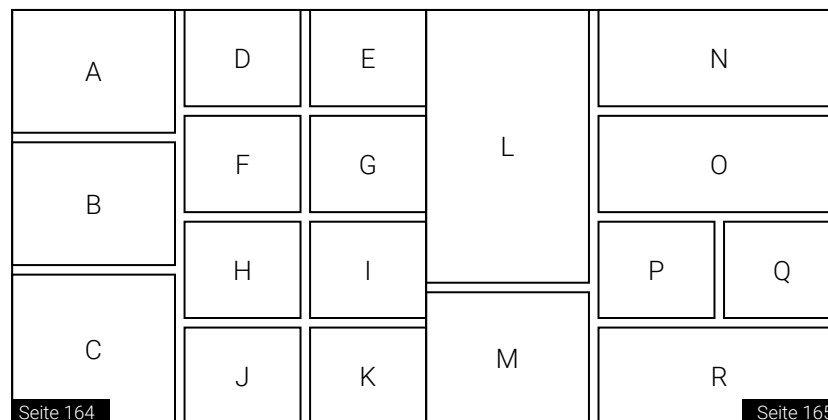
- A) Blickensdorfstrasse 22, 18 (beide abgerissen für Neubau), 14, 12 und 8
- B) unsicher: Blickensdorfstrasse 15
- C) unsicher: Blickensdorfstrasse 15
- D) Unterbrüglenweg 8a
- E) Sennweid



- F) Neugasse 48
- G) unsicher: Vorderhöfe Steinhausen
- H) Stöckli, Deinikon 7
- I) Wohnhaus, Deinikon 3
- J) Gärtnerei Alois Hermann, Deinikon 3
- K) Wohnhaus und Stöckli, Deinikon 7

### Seiten 164 / 165 – Baar

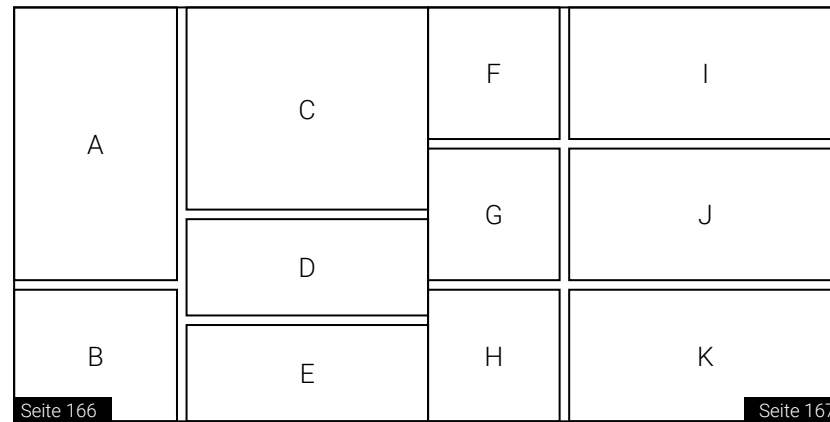
- A) Schmidte Emil Huber, Langgasse 1
- B) Leihgasse 2
- C) ehem. Restaurant Landhaus bis ca. 2016
- D) ehem. Restaurant Kreuz, Dorfplatz
- E) Sonnrain
- F) Altgasse 40
- G) Halle 44, Altgasse 44
- H) Neuhofstrasse 5
- I) Haus Nr. 11, Strasse unbekannt
- J) Ställe bei ehem. Restaurant Landhaus
- K) Ställe bei ehem. Restaurant Landhaus



- L) Büessikon 10
- M) Steinhauserstrasse 8
- N) Deinikerstrasse
- O) Spitzmattli
- P) Bach in Deinikon
- Q) unsicher: Sennweid
- R) Schlössli, Deinikerstrasse

**Seiten 166 / 167 – Baar**

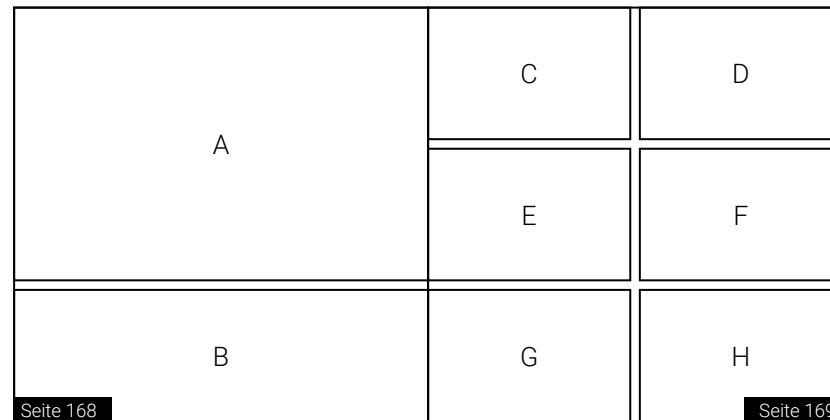
- A) Büessikon 10
- B) Büessikon 10
- C) Büessikon, alte Luftaufnahme
- D) Büessikon 3
- E) Hühnerhaus Büessikon 8



- F) Ebertswilerstrasse 2
- G) Büessikon 2
- H) Stall im Zimbel
- I) Büessikon 10, alte Aufnahme
- J) Büessikon 10, umgebaute Mosterei
- K) Büessikon 10

**Seiten 168 / 169 – Baar**

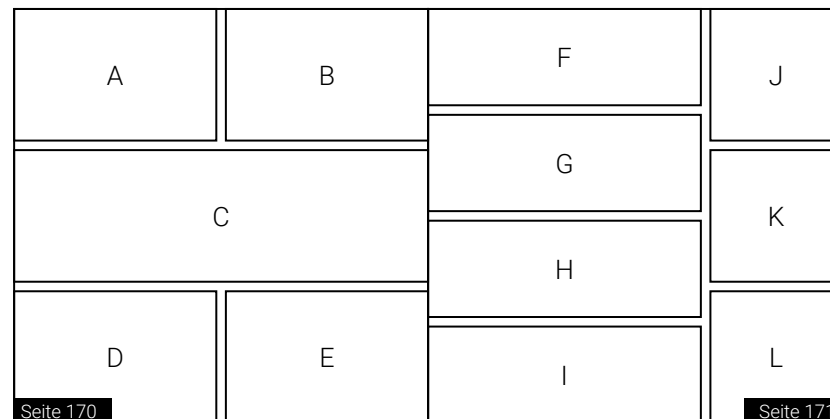
- A) Risi, Deponie Tännlimoos
- B) Deinikon 2



- C) Wohnhaus, Büessikon 1
- D) Schneune, Büessikon 1
- E) Büessikon 3
- F) Büessikon 8
- G) Chlingen 2
- H) Sihlgalerie / Tunnel Sihlmatt

**Seiten 170 / 171 – Baar**

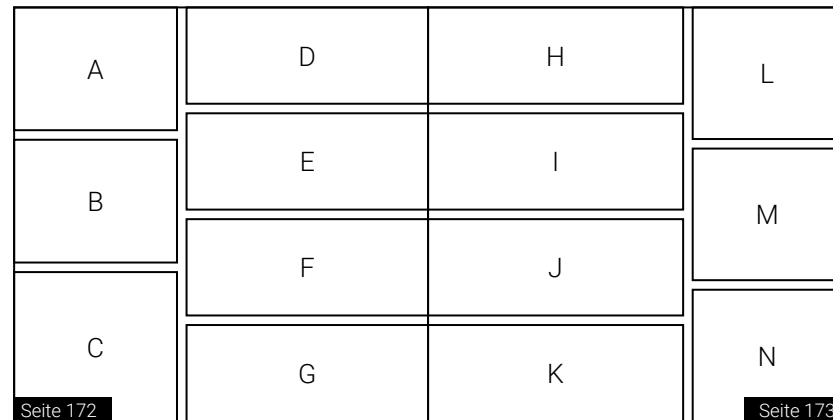
- A) Jöchler
- B) Früeberg mit Interregio Zürich-Luzern
- C) Altgashof 1
- D) Lorze im Jöchler
- E) Steiners Pferdefahrten, Pferdegespann



- F) Mühlegasse 37
- G) unsicher: Mühlegasse
- H) Jöchler und Früeberg
- I) Neugasse 40
- J) Rüsli, Büessikon
- K) Brennhaus bei Altgashof
- L) Mühlegasse 44

**Seiten 172 / 173 – Baar, Allenwinden, Unterägeri**

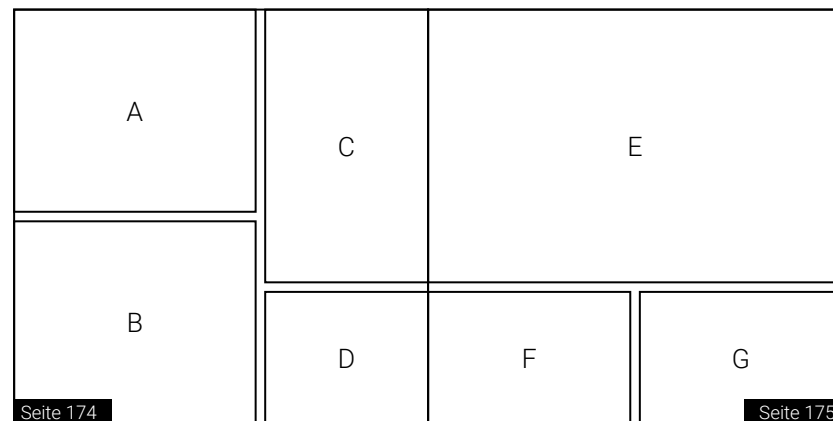
- A) Ausblick von Burgmatt 11, Baar
- B) Burgmatt
- C) Burgmatt
- D) Burgmatt
- E) Burgmatt 11, Ansicht von Südost
- F) Altgasse
- G) Neufeld



- H) Talacher 3, Baar (vorne: abgerissen für Neubau 2017)
- I) Zugerbergstrasse 41, Allenwinden
- J) Oberinkenberg 2, Baar
- K) Moosrank, Baar
- L) zum Heimeli, Friedenstrasse 3, Baar
- M) Unterinkenberg, Baar
- N) Alpwirtschaft Brunegg bei Schmittli, Unterägeri

**Seiten 174 / 175 – Baar, Zug**

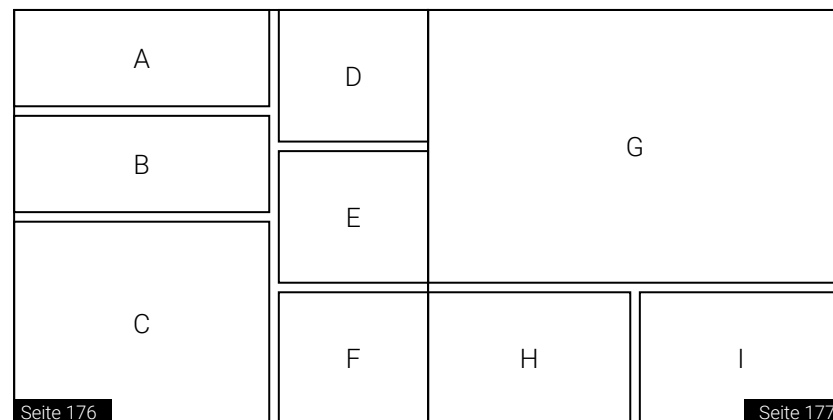
- A) bei Hans Waldmann-Strasse
- B) Inwil (vorne), Loretohöhe (hinten)
- C) Frühbergstrasse (abgerissen)
- D) Frühbergstrasse (abgerissen)



- E) Glencore, Baarermttstrasse 3
- F) Blickensdorf
- G) Mühlegasse 37

**Seiten 176 / 177 – Baar, Allenwinden, Steinhausen**

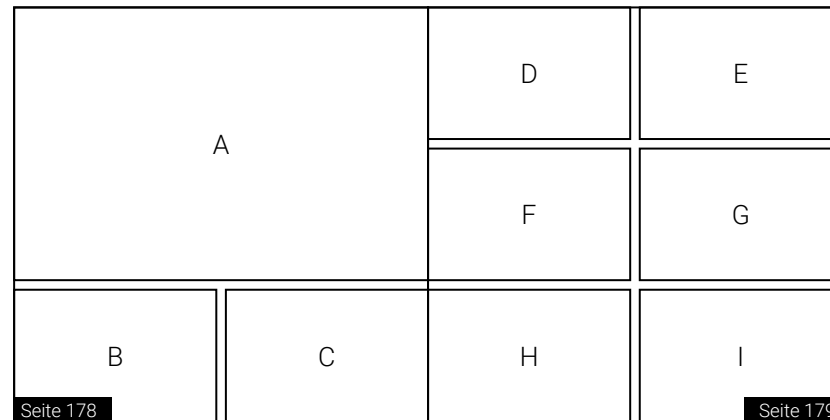
- A) Dorfstrasse 35, Allenwinden
- B) Oberinkenberg 2, Baar
- C) Aussicht von Bilgerig-Hof Richtung Edlibach
- D) Dorfstrasse 37, Baar
- E) Wald 2, Steinhausen
- F) Dorfstrasse 63, Egg, Allenwinden



- G) Neuhushof Allenwinden, Blick Richtung Edlibach
- H) unbekannt
- I) Altgasshof 1, Baar

**Seiten 178 / 179 – Baar, Neuheim,  
Allenwinden, Zug**

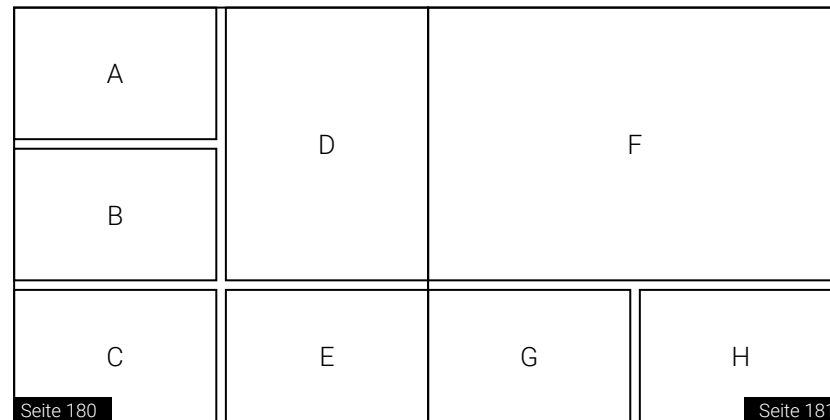
- A) Talmühle, Neuheim mit Rundhaus  
(Hintergrund oben rechts)
- B) Grüt matt 22, Baar
- C) Neutal, Neuheim



- D) Bilgerig-Hof, Allenwinden
- E) Hof im Obergrüt, Allenwinden
- F) Stall bei Hof im Obergrüt, siehe E)
- G) Bilgerig-Hof, Ansicht von Osten
- H) Unterhof Zugerberg
- I) Aussergrütstrasse, Baar

**Seiten 180 / 181 – Baar, Neuägeri**

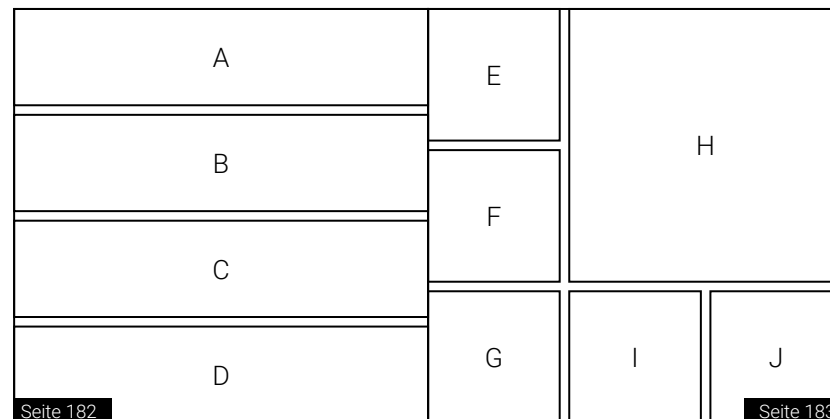
- A) Alte Lorzentobelbrücke
- B) Alte Lorzentobelbrücke (Eröffnung 1910)
- C) Sagenmattli, Neuägeri
- D) Alte Lorzentobelbrücke, Postkarte ca.  
1920
- E) Stauwehr Neuägeri



- F) Stauwehr Neuägeri
- G) Stauwehr Neuägeri
- H) Stauwehr Neuägeri

**Seiten 182 / 183 – Baar, Zug, Neuägeri,  
Unterägeri**

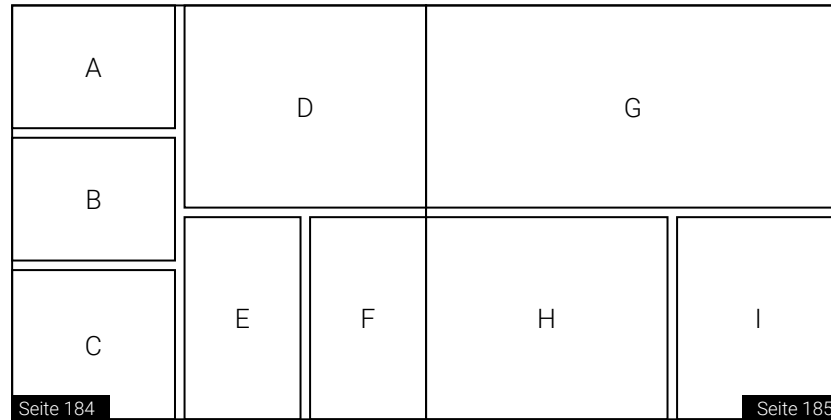
- A) Rütihof Zug und Sonnenhof Baar
- B) Talacher 3, Baar
- C) Zugerstrasse 120, Neuägeri
- D) Kirchmatt, Unterägeri



- E) Zugerstrasse 91, Unterägeri
- F) Zugerstrasse 201 und 203, Unterägeri
- G) Stauwerk Neuägeri
- H) Zimmelstrasse 87 mit Generator,  
Unterägeri
- I) Zugerstrasse 86, Unterägeri
- J) ehem. Restaurant Brücke, Unterägeri

**Seiten 184 / 185 – Unterägeri, Baar**

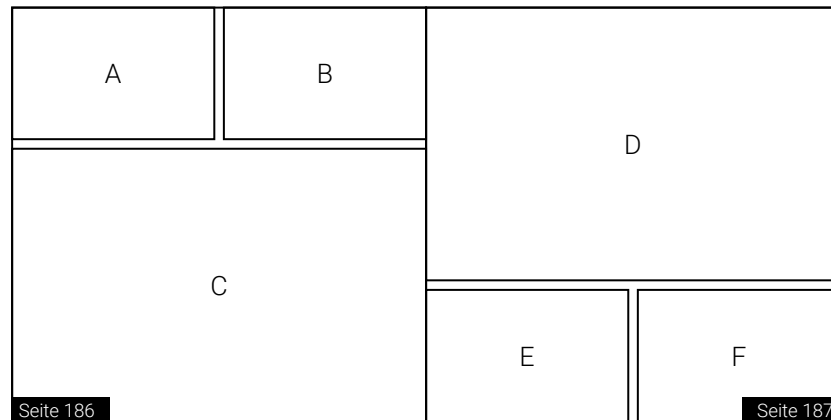
- A) Gemeindehaus Unterägeri
- B) Zehnderhaus beim Dorfplatz Unterägeri
- C) Oberdorfstrasse 10, Baar
- D) Zugerstrasse 1, Unterägeri
- E) WWZ, Lorzentobel
- F) Gegend Wilbrunnen oder Riederer, Unterägeri



- G) Zugerstrasse 49, Unterägeri
- H) Wyssenschwändi, Unterägeri
- I) unsicher: Hünenberg/Hagendorn

**Seiten 186 / 187 – Unter-, Neu-, Oberägeri**

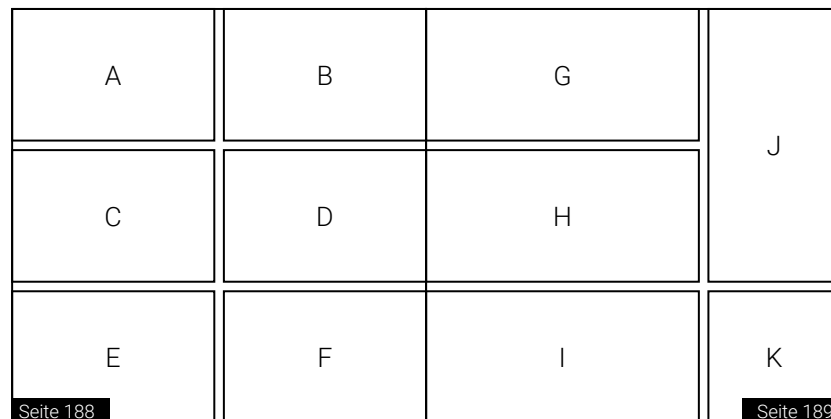
- A) Lutischwand, Unterägeri
- B) Zugerstrasse 43, Unterägeri
- C) Seestrasse Unterägeri, Theresienheim nach Überschwemmung am 9.9.1934



- D) bei Restaurant Rössli Neuägeri, 9.9.1934
- E) Hotel Seefeld, Unterägeri
- F) Friedhof Oberägeri, 9.9.1934

**Seiten 188 / 189 – Unterägeri, Oberägeri**

- A) Erholungsheim für Töchter "im Heimeli", Unterägeri, Postkarte
- B) Hotel Seefeld, Unterägeri, Postkarte
- C) Schlachtkapelle Schornen, Morgarten
- D) Hotel Seefeld im Bau, 1908
- E) unsicher: Hünenberg/Hagendorn
- F) Zehnderhaus, siehe auch Seite 184 B)

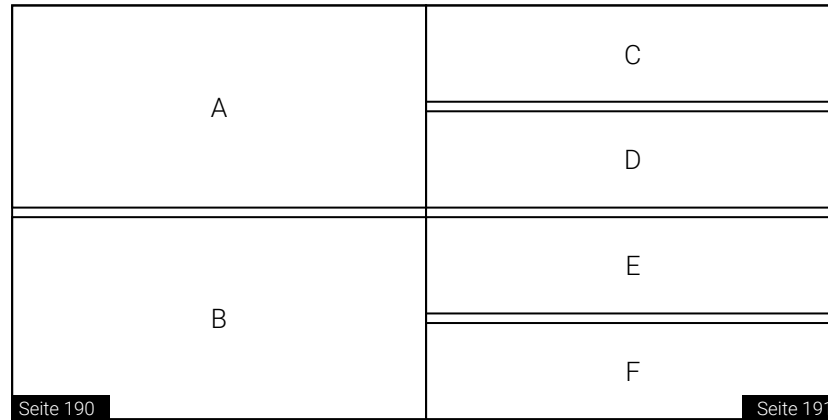


- G) Seefeld, 9.9.1934
- H) Wilbrunnen, Flugzeugunglück vom 29.10.1926
- I) Seefeld
- J) äussere Spinnerei
- K) Waschfrauen



**Seiten 190 / 191 – Unterägeri, Neuägeri**

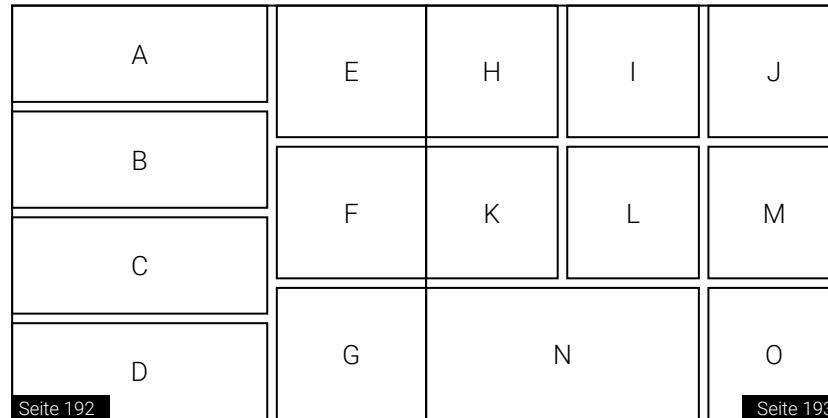
- A) Alte Landstrasse
- B) Spinnerei



- C) Zugerstrasse 161, 163, 165 und 171
- D) Zugerstrasse 183 (Richtung Zug)
- E) Restaurant Rössli, Zugerstrasse 142
- F) Lorzenwerk Neuägeri

**Seiten 192 / 193 – Unterägeri, Oberägeri, Baar**

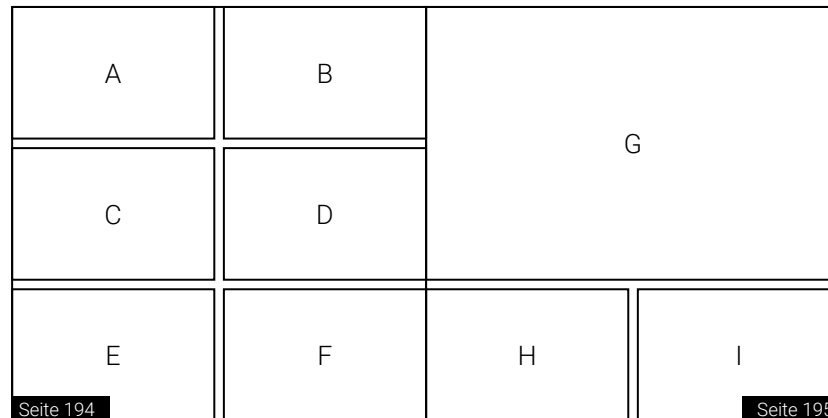
- A) Blick Richtung Zimmelstrasse und Guggenhürli
- B) Blick Richtung Hürital
- C) Sprungstrasse
- D) Blick Richtung Adelheid
- E) Lorzenauslauf
- F) Lorzenauslauf
- G) Lorzenauslauf



- H) Zugerstrasse 26, Unterägeri (abgerissen)
- I) unsicher: zentrumsnah, Unterägeri
- J) unsicher: bei Kreuzmühle, Unterägeri
- K) Oberdorfstrasse 16, Unterägeri
- L) Moosweg 3 (Südseite), Unterägeri
- M) Baumgärtli, Oberägeri
- N) Maisbühl, Unterägeri
- O) Maisbühl, Unterägeri

**Seiten 194 / 195 – Unterägeri, Oberägeri**

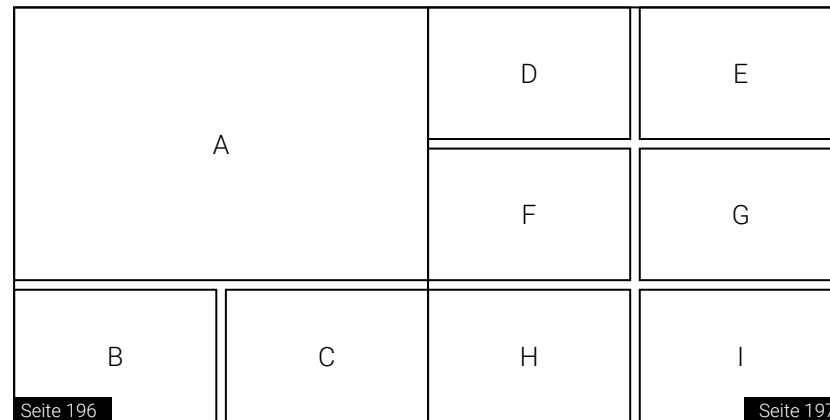
- A) Theresienheim, Unterägeri, siehe auch Seite 186 C)
- B) Unterägeri
- C) unbekannt
- D) Unterägeri
- E) Unterägeri, Luftaufnahme ca. 1920
- F) Unterägeri, Luftaufnahme ca. 1920



- G) Klinik Adelheid und Heimeli, Unterägeri
- H) Restaurant Grunder's Buechwäldli, Morgarten
- I) Restaurant Grunder's Buechwäldli, Morgarten

### Seiten 196 / 197 – Neuheim

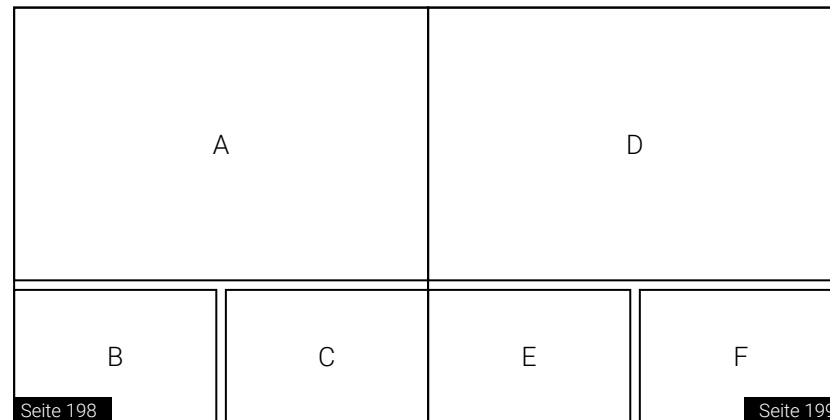
- A) Redinghaus und Überbauung Neuhof
- B) Industriegebiet
- C) Industriegebiet



- D) Zehnderhaus, altes Feuerwehrdepot und Zuger Kantonalbank
- E) Redinghaus, Blick Richtung Hinterburg
- F) Neues Feuerwehrdepot, Neuhof
- G) Neuhof
- H) Terrassenhäuser, Blick Richtung Blatt
- I) Zehnderhaus und Hinterdorf

### Seiten 198 / 199 – Steinhausen

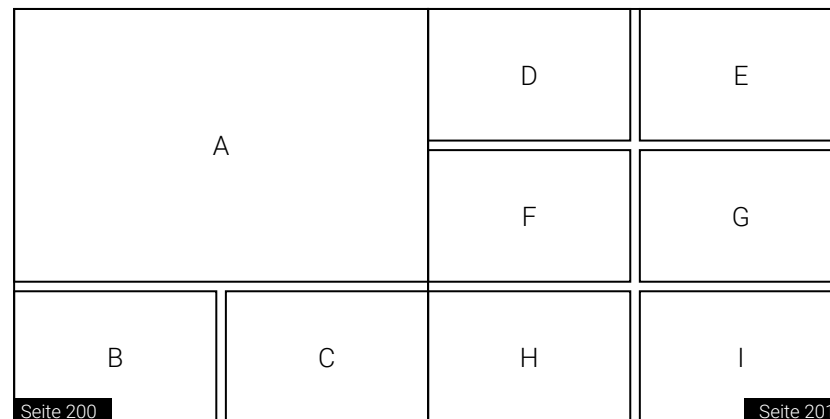
- A) Luftaufnahme ca. 1965
- B) Schlumpf Mechanik, Bahnhofstrasse
- C) Schlumpf Mechanik, Bahnhofstrasse



- D) Gasthof Rössli
- E) Schlumpf Mechanik, Bahnhofstrasse
- F) Schlossberg (unten heute Dreiklang)

### Seiten 200 / 201 – Steinhausen

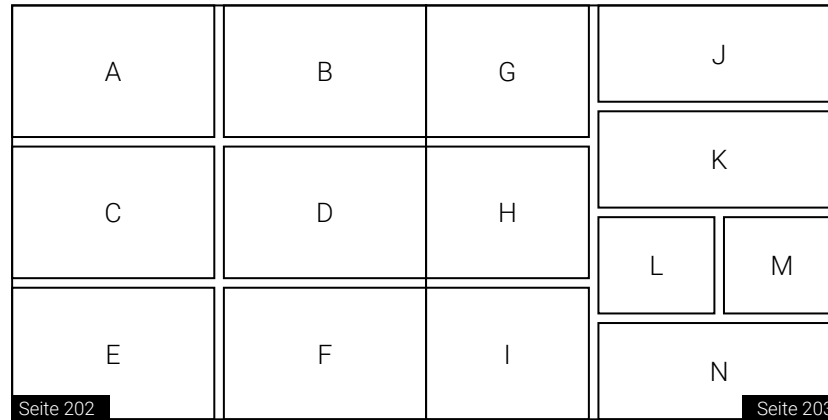
- A) Augasse 1
- B) Bauernhof, Zugerstrasse 9
- C) Bauernhof, Zugerstrasse 9



- D) Eichholzweg 34a und b
- E) Eichholzweg 22 und 32, Hintergrund: Rauchwolke von Swisspor-Brand am 25.5.2007
- F) Eichholzweg 36c
- G) Garten bei Höfenfussweg
- H) Rainstrasse 9
- I) Eichholzweg 16

### Seiten 202 / 203 – Steinhausen


- A) Musikschule Steinhausen und Schrebergärten Bahnhofstrasse
- B) Holzhandel Moos beim Bahnhof
- C) Baugrube bei Hochwachtstrasse 2
- D) Baugrube bei Hochwachtstrasse 2
- E) Zugerstrasse
- F) Industriestrasse (Hintergrund: Schreinerei Frenademez, Allmendstrasse 13)



- G) Multiforsa
- H) Multiforsa
- I) Höfestrasse 38
- J) Höfestrasse 20
- K) Bahnhofstrasse (abgerissen)
- L) Zugerstrasse 48 (abgerissen Anfang 2020)
- M) Hochwachtstrasse 5
- N) ehem. Opel Garage Egon Spiess, Allmendstrasse (abgerissen)

### Seiten 204 / 205 – Steinhausen

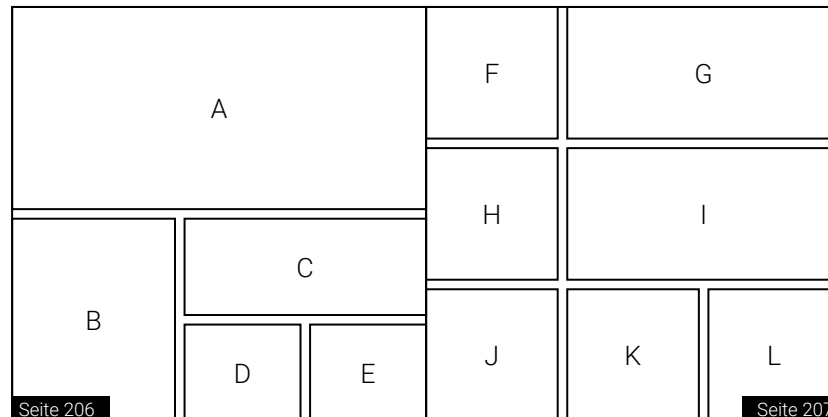
- A) Hochwachtstrasse 38
- B) Dachstockbrand in Bahnhofstrasse
- C) Kirche und Beinhaus
- D) Zentrum Kirchmatt
- E) Neudorfstrasse, 1934
- F) ehem. Restaurant Löwen, Zugerstrasse
- G) Stall bei Gasthaus zur Linde
- H) Blickensdorferstrasse 13
- I) Hochwachtstrasse
- J) Lätten, siehe auch Seite 206 D) und E)
- K) Bahnhofstrasse 18
- L) Bahnhofstrasse 14



- M) ehem. Vögele Shoes, Hinterbergstr. 47
- N) Knonauerstrasse 1
- O) Pilatusstrasse 13 und 14
- P) Guntenbühl 1
- Q) ehem. Brockenhaus, Industriestrasse
- R) ehem. Brockenhaus, Industriestrasse
- S) Zugerstrasse
- T) Hochwachtstrasse
- U) Wohnheim Eichholz
- V) Schulhausstrasse

### Seiten 206 / 207 – Steinhausen, Zug, Baar

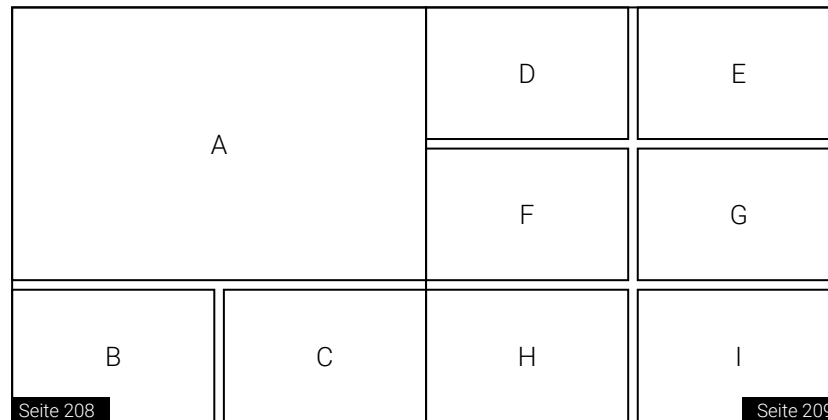
- A) Steinhäuserstrasse 48, 50 und 52, Zug
- B) Hinterberg
- C) Bahnhofsgebäude mit Holzhandel Moos, siehe auch Seite 202 B)
- D) Lätten, Stall
- E) Lätten, Wohnhaus



- F) Rainstrasse (vorne), Vorderhöfe (hinten)
- G) Unterzimbel, Baar
- H) Eichholz und Mattenstrasse, Steinhausen
- I) Zimbel, Baar
- J) Hinterbergstrasse 48, Steinhausen
- K) Brunnen bei Zimbel, Baar
- L) Stall bei Zimbel, Baar

**Seiten 208 / 209 – Cham**

- A) Schulhaus Kirchbühl
- B) Parkhaus Mandelhof
- C) Bahnhof und Zythus




- D) Knonauerstrasse mit Nestlé
- E) Alpenblick
- F) Nestléstrasse
- G) Lorzensaal
- H) Neudorf Center
- I) Hirsgarten

Fotos beide Seiten: Aussicht von Kirchturm

**Seiten 210 / 211 – Cham, Steinhausen**

- A) Villettepark und Schloss Andreas\*
- B) Kirchenplatz
- C) Restaurant Bahnhöfli\*
- D) Postplatz\*
- E) Blick Richtung Enikon\*
- F) Ruderclub mit Lorzenlauf

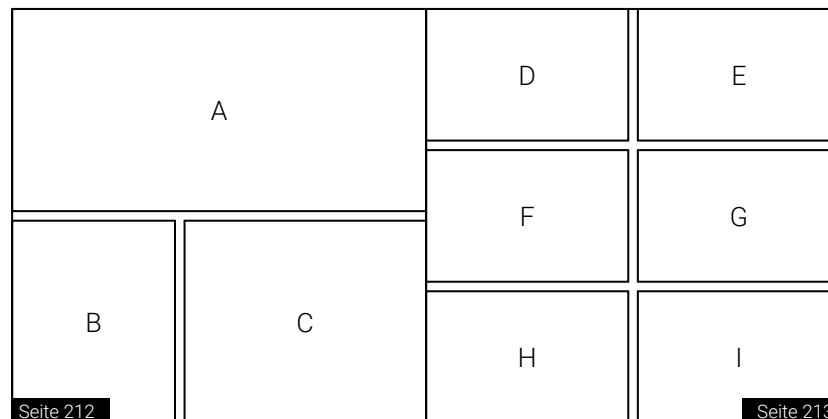


- G) Gärtnerhaus
- H) Villa Vilette
- I) Medela, Sennweidstrasse 30, Steinhausen
- J) Städtler Allmend
- K) Pförtnerhaus
- L) Städtler Allmend
- M) Regulierung Lorzenauslauf
- N) Obermühlestrasse
- O) Städtler Allmend

\* Aussicht von Kirchturm

**Seiten 212 / 213 – Steinhausen, Cham, Hünenberg**

- A) Zugerland Steinhausen vor Umbau
- B) Haus Dittli, Enikerweg, Cham
- C) ehem. Esec (heute Besi Switzerland), Hinterbergstrasse 32, Cham

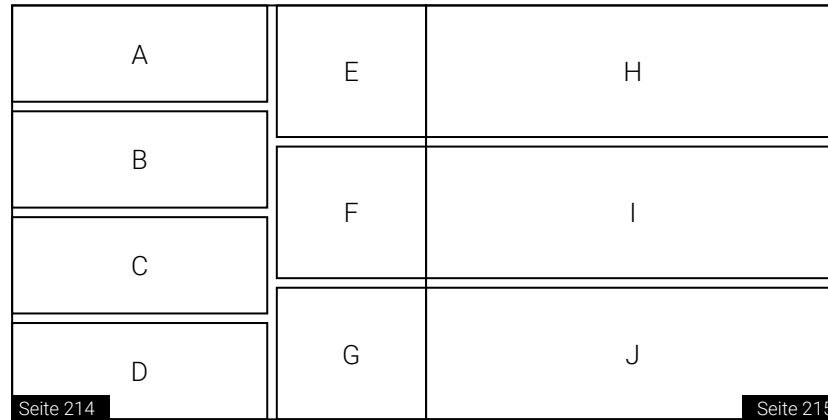


- D) Krankenasyll Cham
- E) Restaurant Schiess, Cham
- F) Unterschluetch, Cham
- G) ehem. Sägerei Bütler, Chamerstrasse 24, Hünenberg
- H) in der Kirche St. Jakob, Cham
- I) in der Kirche St. Jakob, Cham

**Seiten 214 / 215 – Cham, Steinhausen**

- A) Städtler Allmend Richtung Steinhausen\*
- B) Städtler Allmend Richtung Steinhausen\*
- C) Städtler Allmend Richtung Swisspor\*
- D) Städtler Allmend Richtung Swisspor\*
- E) Asylhaus Cham
- F) Spital Cham, Gärtnerhaus
- G) Kirchenplatz Cham, altes Kaplanenhaus


\*Aussicht von Esec-Gebäude,  
Hinterbergstrasse 32, Cham



- H) Schlossberg Steinhausen
- I) Matten 15, Unterhünenberg
- J) im Sumpf / Choller

**Seiten 216 / 217 – Hünenberg, Rotkreuz**

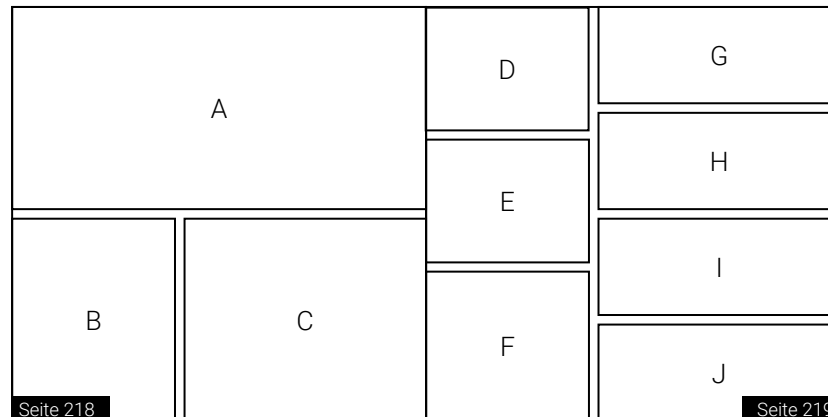
- A) Hagendorn, Postkarte
- B) Schulhaus Hagendorn
- C) unbekannt
- D) Waldhaus 5, Unterhünenberg
- E) Rumentikon ab 1963
- F) Schloss Buonas



- G) Untermühlestrasse, Friesencham
- H) Untermühlestrasse, Friesencham
- I) Wasserwerk WWZ Lorzenwerke
- J) Wasserwerk WWZ Lorzenwerke
- K) Wasserwerk WWZ Lorzenwerke mit  
Kosthäuser
- L) Wasserwerk WWZ Lorzenwerke

**Seiten 218 / 219 – Cham, Hünenberg**

- A) Alpenblick, Cham
- B) Schiffstation, Cham
- C) Chamerstrasse 26, Hünenberg  
(Schwerzmannhaus)



- D) Matten, Unterhünenberg
- E) Waldhaus, Hünenberg
- F) Blegihof, Cham
- G) unbekannt
- H) Stall bei Grobenmoos, Cham
- I) Rainmatt, Hünenberg
- J) Chamerstrasse 26, Hünenberg

**Seiten 220 / 221 – Hünenberg, Cham**

- A) Drälikon, Hünenberg
- B) Schloss St. Andreas, Cham
- C) Sankt Wolfgang, Hünenberg
- D) Schloss St. Andreas, Cham
- E) Waldhaus 3, Hünenberg
- F) Waldhaus 5, Hünenberg
- G) unbekannt

A		B	H	I	J
C		D	K	L	M
E	F	G	N	O	P
Seite 220		Seite 221			

- H) Langrüti, Hünenberg
- I) Lorzenweidstrasse, Cham
- J) Langrüti, Hünenberg (abgebrannt 2017)
- K) Langrüti, Hünenberg
- L) Waldhaus, Unterhünenberg
- M) unbekannt
- N) Langrüti, Hünenberg
- O) Zugerstrasse 44, Cham
- P) heute Holcim, Städtler Allmend, Cham

**Seiten 222 / 223 – Walchwil**

- A) Zugerstrasse 24
- B) Vorderbergstrasse 28
- C) Zugerstrasse 16

A		D	
B	C	E	F
Seite 222		Seite 223	

- D) Zugerstrasse mit Kirche
- E) Zugerstrasse 8
- F) Eichhof

**Seiten 224 / 225 – Walchwil**

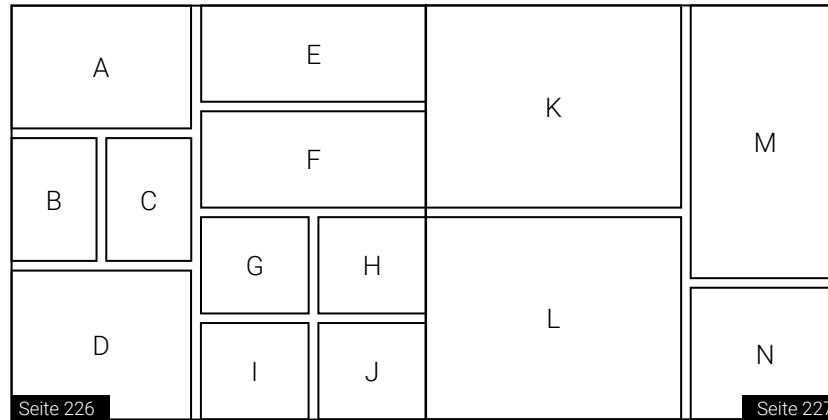
- A) Wissenschwändi
- B) Schönegg 1
- C) Lothenbach
- D) Sellen 1
- E) Oberbossen
- F) Unterbossen

A	B	G	
C	D	G	
E	F	H	I
Seite 224		Seite 225	

- G) Unterschwändi Richtung Immensee und Küssnacht
- H) Oberdietschwand
- I) Mittelgibel, Blick Richtung Arth

**Seiten 226 / 227 – Walchwil**

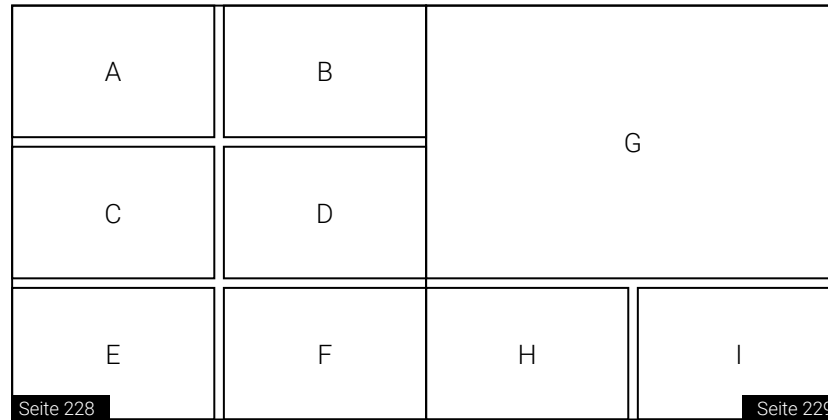
- A) Gutsch
- B) Villa Waldegg, Bahnhofstrasse
- C) unterhalb Gutsch
- D) südlich von Elisabethenheim
- E) Sattel
- F) Sattel
- G) Unterschwendli, Alosen
- H) Unterschwendli, Alosen
- I) Unterschwendli, Alosen
- J) Oberschwendi, Alosen



K) bis N) Sattel

**Seiten 228 / 229 – Walchwil**

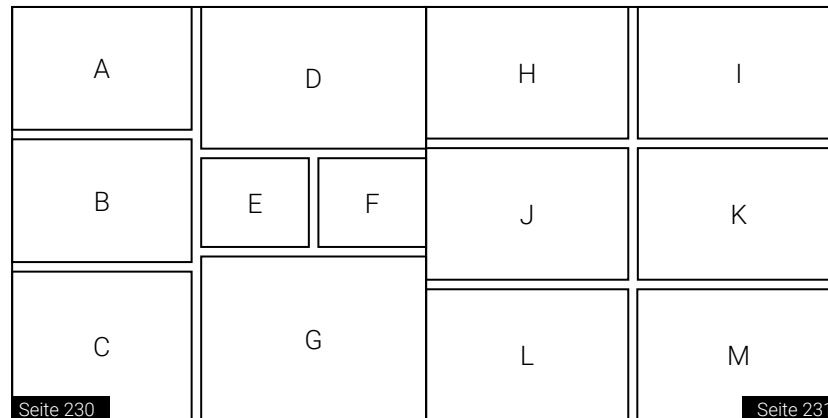
- A) Oberbossen
- B) Oberbossen
- C) Oberbossen
- D) Neuhaus oberhalb Hörndli
- E) Kapelle Oberdorf
- F) Hörndli



- G) Wissenschwändli
- H) Försterhaus Oberdorf
- I) Unterweid

**Seiten 230 / 231 – Walchwil**

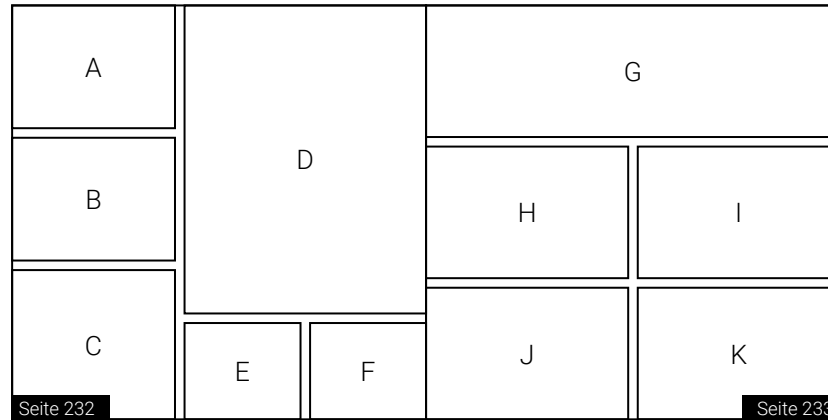
- A) zwischen Waid und Schafboden
- B) Gutsch
- C) Restaurant Aesch vor Umbau
- D) Restaurant Aesch vor Umbau
- E) Restaurant Aesch vor Umbau
- F) Restaurant Aesch vor Umbau
- G) Postkarte



- H) Restaurant Bahnhöfli
- I) Geisswaldstrasse 2
- J) Eichhof
- K) Dorfstrasse 13
- L) Restaurant Engel
- M) Oberschwendi

**Seiten 232 / 233 – Oberägeri, Unterägeri**

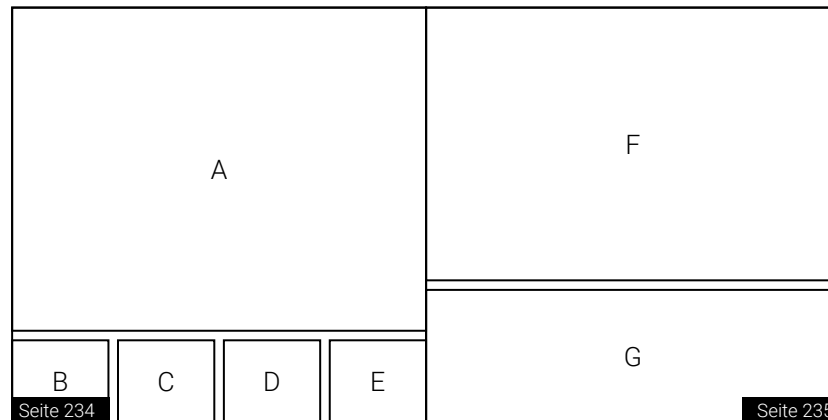
- A) Nördlich von Tanndli
- B) St. Jost
- C) im Böschli 32
- D) Ägerisee, alte Flugaufnahme
- E) Kasparsmatt
- F) Marienkappeli



- G) Oberägeri, Postkarte
- H) Gasthof zum Hirschen und Postbureau, Oberägeri, Postkarte
- I) Kloster und Pension Gubel, Postkarte
- J) Hotel Rossberg-Kulm, Postkarte
- K) Hotel Rossberg-Kulm, Postkarte

**Seiten 234 / 235 – Oberägeri**

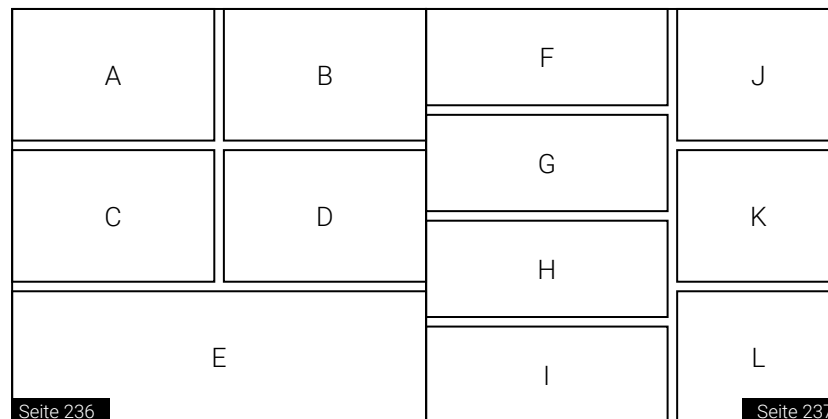
- A) im Böschli 10
- B) im Böschli, Aussicht
- C) Rundhaus, im Böschli 3
- D) im Böschli
- E) im Böschli



- F) Blick Richtung Morgarten
- G) Grindelegg

**Seiten 236 / 237 – Oberägeri**

- A) Oberägeri
- B) Oberägeri
- C) Rundhaus, im Böschli 3
- D) im Böschli 32, ca. 1965
- E) Alosen

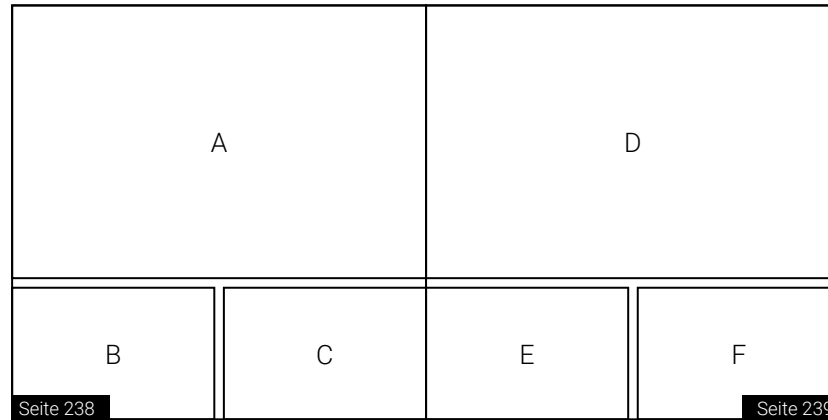


- F) im Böschli
- G) Waldschlag, Alosen
- H) Landwirt Nussbaumer, im Böschli
- I) Kasparsmatt
- J) Alosen
- K) Zigerhüttli
- L) Moosstrasse, Alosen



**Seiten 238 / 239 – Menzingen**

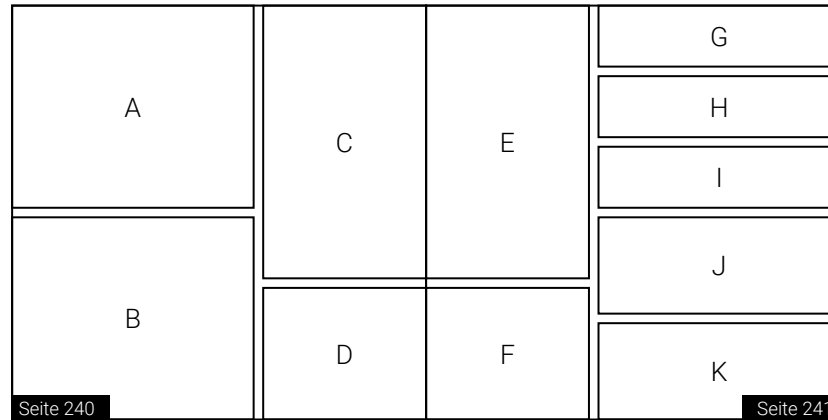
- A) Bachmüli
- B) Chrüzegg
- C) Dorf mit Biet im Hintergrund



- D) Unterdorf
- E) Ochsegutsch
- F) im Gutsch

**Seiten 240 / 241 – Oberägeri**


- A) Gasthaus zum Adler
- B) Gasthaus Bauernhof
- C) Tanndli
- D) Mahlwerk von Kaffeemaschine



- E) Güllepumpe, Prospekt
- F) Güllepumpe, Prospekt
- G) Druckermechanik aus Taschenrechner
- H) Schwingkreise aus Rundspruchempfänger
- I) Magisches Auge – Radioröhre EM34
- J) 4-Volt-Doppel-Triode
- K) Menzingen, Postkarte, ca. 1930

**Seiten 242 / 243**

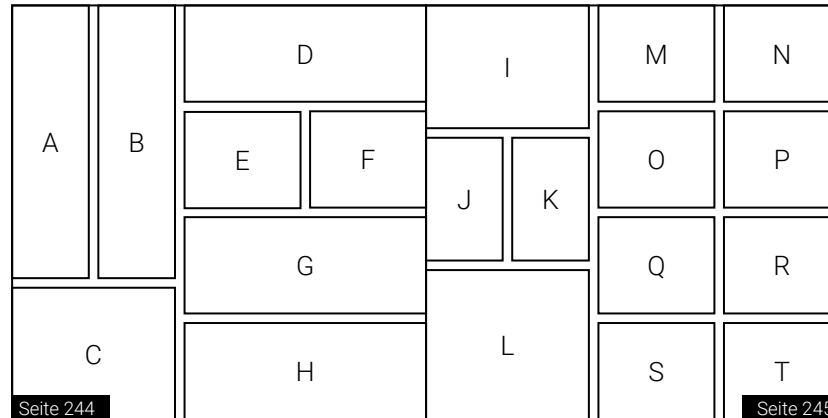
- A) Druckermechanik aus Taschenrechner
- B) Lochkartenstanze
- C) Thermodrucker aus Christiani-Kurs (ehem. Onken)
- D) Nadeldruckermechanik
- E) Zeilen-Transformator mit Gleichrichterröhre
- F) Gleichrichterröhren in Kaskade
- G) Hörer aus Microtel
- H) Batteriezellen Klingelanlage Anf. 20. Jh.
- I) Tonkreise zu Tastenwahltelefon
- J) Tastentelefon



- K) Kurbelgenerator zu altem Telefon
- L) Hausklingel (Wagner'scher Hammer)
- M) Telefonklingel
- N) Klingel aus Telefon
- O) Telefonklingel
- P) Telefonwahlscheibe Vorderansicht
- Q) Telefonwahlscheibe Rückansicht

**Seiten 244 / 245**

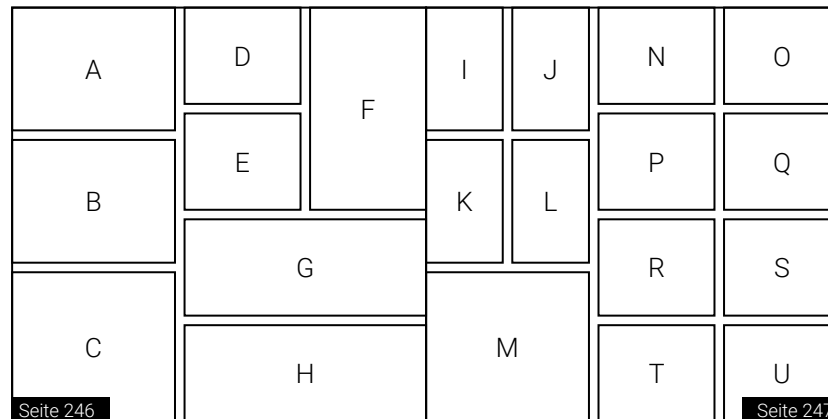
- A) HF-Radioröhren (Hochfrequenz)
- B) HF-Radioröhren
- C) SAT-Empfänger (Antenne)
- D) Monitor-Röhren aus Videokamera
- E) Ablenspule zu TV-Röhren
- F) Monitor-Röhren aus Videokamera
- G) Vidikon aus Videokamera
- H) IBM Lochkarte ca. 1964



- I) UHF-Kanalwähler aus TV-Gerät
- J) Schwingkreis-Platine
- K) Fernbedienung-Kontakt-Platine
- L) Lautsprecher mit durchsichtiger Membrane/Konus
- M) bis T) diverse Platinen aus Empfängern und Fernbedienungen

**Seiten 246 / 247**


- A) Walkman-Mechanik
- B) Hochspannungs-Gleichrichter-Röhren in Kaskade
- C) Tonbandgerät-Mechanik
- D) Nixie-Rohre Digitalanzeige
- E) Nixie-Rohre Digitalanzeige
- F) Lampe aus Diaprojektor
- G) Lampe aus Eumig-Filmprojektor
- H) Lampenoptik aus Diaprojektor



- I) inneres einer Radioröhre
- J) Isolatoren aus alter Zeit
- K) Video-Tonkopf aus Videorecorder
- L) Stromräuber
- M) Innereien aus Videogerät
- N) Kristall-Ohrhörer
- O) Schwingkreis auf Platine
- P) Diktiergerät: Walze, aufgesp. Magnetfolie
- Q) Diktiergerät ganz
- R) Relais
- S) Velodynamo
- T) Sicherung/Haussicherung
- U) Radio-Rundspruchstecker

**Seiten 248 / 249**


- A) Stahlröhre (anstatt Glasröhre) aus Radio
- B) aus Taschenrechner mit Plexiglaslinse mit starker Vergrößerung, ca. 1963,
- C) Dioden aus Tektronix-Kathodenstrahl-Oszillograf (Oszilloskop)
- D) Zener-Dioden aus Tektronix-KO
- E) Mechanik aus CD-Player
- F) Ultraschall-Fernbedienung
- G) Ultraschall-Fernbedienung
- H) elektrische Zahnbürste
- I) Ultraschall-Fernbedienung
- J) Induktion (elektromagnetisch laden)



- K) Positionsanzeige Spulen-Tonbandgerät
- L) Induktion (elektromagnetisch laden)
- M) aus einem mechanischen Wecker
- N) Miniatur-Motor aus Analogkamera für Filmspulentransport
- O) Drosselspulen, Kondensatoren (Netzteil)
- P) magisches Auge
- Q) Uhrwerk aus Pendeluhr
- R) erste elektronische Armbanduhren
- S) erste elektronische Armbanduhren
- T) Kontakte aus einem Multimeter
- U) Analogzeigerinstrument (Drehspul-instrument)

### Seiten 250 / 251

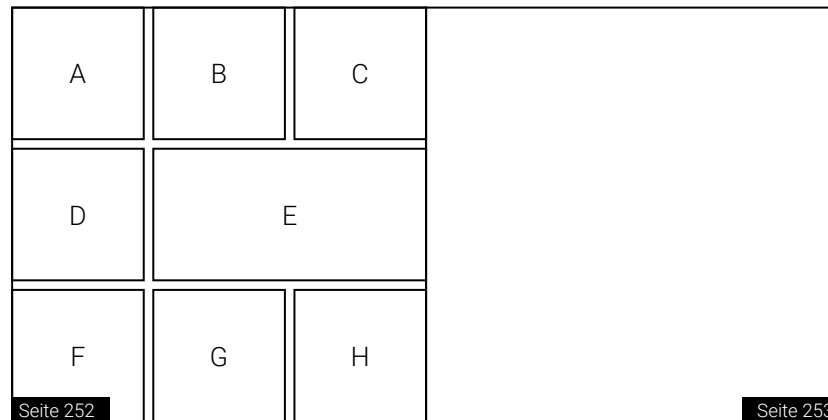
- A) Blitzlichtlämpchen f. Instamatic-Kamera
- B) Kupferspulen aus Schrittmotoren aus Videogeräten
- C) vier Einweg-Blitzlichtwürfel
- D) Magisches Auge aus Revox
- E) siehe B)
- F) altes Buchzeichen
- G) magisches Auge
- H) Schwenkarm zu Festplatte
- I) Nixie-Röhre aus Fernsehgerät
- J) Kupferspulen



- K) Hochvolt Drehkondensator
- L) Antrieb aus Walkman
- M) Spulen
- N) Magisches Auge mit Blende
- O) Kupferspulen
- P) Verzögerungsleitung / Kathodenstrahl-oszillograph (KO), nur Ausschnitt
- Q) Magisches Auge
- R) Magisches Auge
- S) Plasma-Anzeige aus Taschenrechner

### Seite 252 / 253

- A) Taschenuhr aus Flobert von 1891
- B) Taschenuhr aus Flobert von 1891
- C) Taschenuhr aus Flobert von 1891
- D) Taschenuhr aus Flobert von 1891
- E) Kassettenrecorder (Profigerät)
- F) Kameraverschluss
- G) Kameraverschluss
- H) Kameraverschluss



### Letzte Innenseite

Zug, alte Ansicht: Rosenberg, Röteli, St. Verena, ca. 1950-1955

### Bildnachweise

Ein Grossteil der Fotos sind meine eigenen (nicht explizit gekennzeichnet). Fehlende Nachweise bitte melden an [info@be-zug.ch](mailto:info@be-zug.ch).

- <sup>1)</sup> Archiv Oskar Rickenbacher, Zug
- <sup>2)</sup> Archiv Familie Sidler
- <sup>3)</sup> Archiv Familie Kuhn-Bossard
- <sup>4)</sup> Archiv Familie Speck, Oberwil
- <sup>5)</sup> Archiv Familie Uttinger, Oberwil